



DEPART DEPUIS LE CHECKPOINT N°1: BOIS D'YE

FEUILLE DE ROUTE

YTT JOURNEE		NOM DE L'ELEVE :					
N° du checkpoint	Lieu et nb de km jusqu'au checkpoint suivant	Heure de passage prévue	Heure de passage effective	Signature du professeur	Heure de passage (2ème boucle)	Signature du professeur (2ème boucle)	Persévérance / performance
checkpoint n°1 Surprise	Bois d'Yé / piscine d'Engollon / 2,2 km	8:30					Dernier checkpoint visité:
checkpoint n°27	La Verchère / 2,7 km	8:45					N° du PC central
checkpoint n°18 Animation tchoukball	Vilars / 2, 7 km	9:00					032 886 45 05 (urgence sanitaire) 032 886 45 05 (problème technique)
checkpoint n°19	Savagnier Stand / 3,2 km	9:15					Objectifs
checkpoint n°20	Villiers: Sous le Mont / 3,2 km	9:45					Si tu es en 8ème année, tu dois faire au maximum 1 boucle. C'est déjà une grosse performance. Si tu es en 9, 10 ou 11ème année, l'objectif est de faire un maximum de kilomètres. Ton retour à la maison sera également comptabilisé.
checkpoint n°30	Le Pâquier / 4,9 km	10:45					
checkpoint n°31	Les Vieux-Prés / 1,8 km	12:15					
checkpoint n°10	Dombresson sur Vuarran / 3,7 km	12:30					Règles de vie
checkpoint n°13 Animation Basketball	Cernier terrain de football / 2,7 km	13:15					Le groupe se déplace toujours au rythme du plus lent, un camarade n'est en aucun cas abandonné par le groupe. Les règles de circulation sont en vigueur sur toutes les routes, y compris les chemins forestiers et de remaniement. Profite des checkpoints pour clarifier ta route. Tu as le devoir de t'arrêter et de t'annoncer auprès des enseignants.
checkpoint n°23	Les Haut-Genveys Bellevue / 3,7 km	13:35					
checkpoint n°24	Malvilliers / 4,2 km	13:50					
checkpoint n°28	Coffrane village / 3,7 km	14:30					Début et fin d'activité
checkpoint n°29	Serroue: Sous les roches / 1,5 km	14:50					Tu dois te trouver prêt au départ au premier checkpoint à 8h00 le matin. La fin de l'activité est prévue à 16h30. Les checkpoints seront dès lors fermés et il t'appartiendra de retourner chez toi..
checkpoint n°32	Forêt de Peseux / 2,4 km	15:10					
checkpoint n°25	Coffrane la Carrière / 4 km	15:30					Feuille de route
checkpoint n°26	Boudevilliers Pralan / 3,7 km	16:00					Cette feuille doit être signée par chaque responsable de checkpoint et transmise en fin de journée au dernier checkpoint visité.
checkpoint n°1 Surprise	Bois d'Yé / piscine d'Engollon / 2,2 km	16:30					

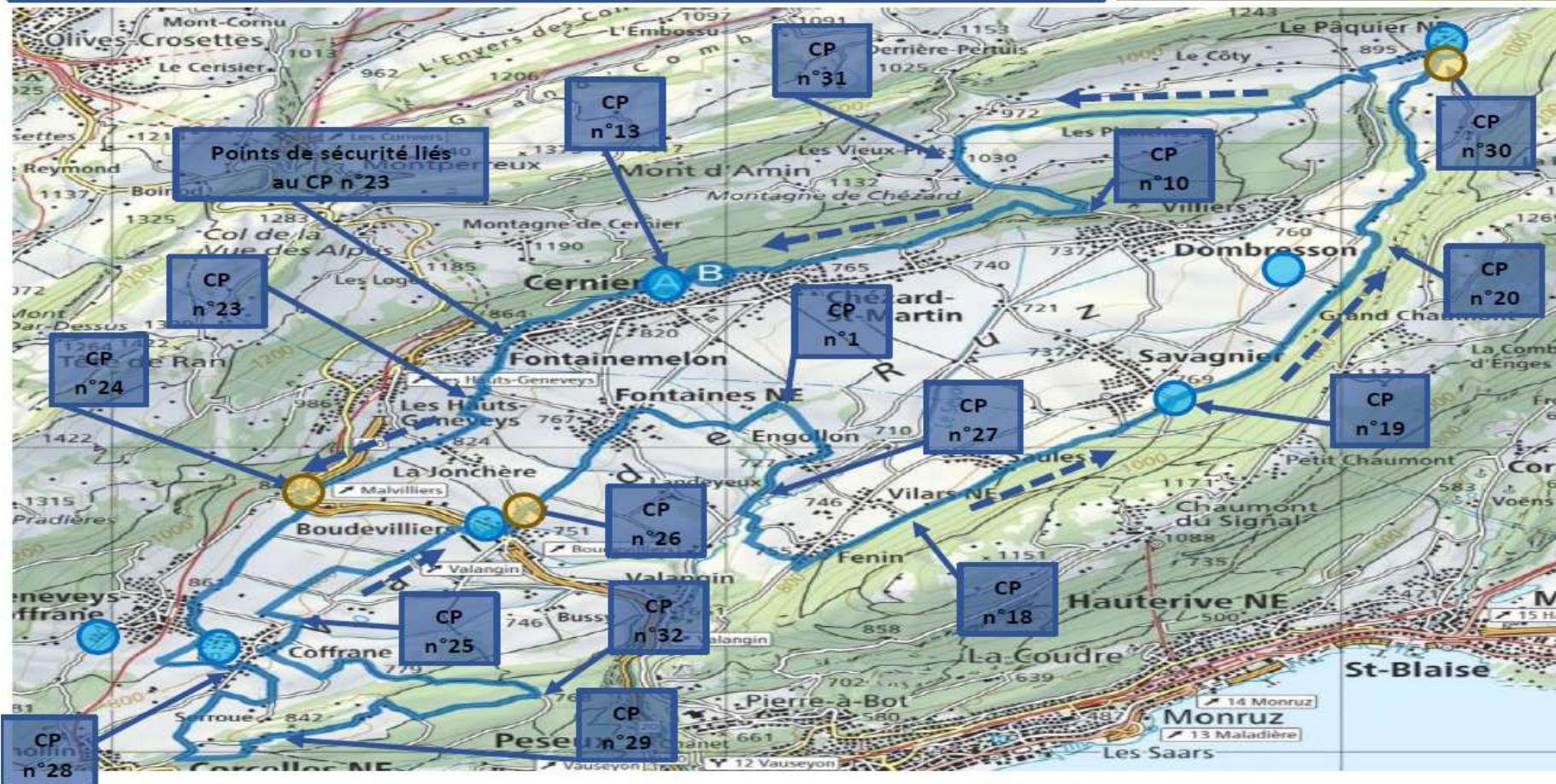


DEPART DEPUIS LE CHECKPOINT N°1: BOIS D'YE FEUILLE DE ROUTE

VTT JOURNEE

NOM DE L'ELEVE :

VTT 50,3 km



 Réparations techniques

 Sens de la course

 WC et eau



DEPART DEPUIS LE CHECKPOINT N°27: LA VERCHERE

FEUILLE DE ROUTE

VTT JOURNEE		NOM DE L'ELEVE :					
N° du checkpoint	Lieu et nb de km jusqu'au checkpoint suivant	Heure de passage prévue	Heure de passage effective	Signature du professeur	Heure de passage (2ème boucle)	Signature du professeur (2ème boucle)	Persévérance / performance
checkpoint n°27	La Verchère / 2,7 km	8:30					Dernier checkpoint visité:
checkpoint n°18 Animation Tchoukball	Vilars / 2, 7 km	8:45					N° du PC central
checkpoint n°19	Savagnier Stand / 3,2 km	9:00					032 886 45 05 (urgence sanitaire) 032 886 45 05 (problème technique)
checkpoint n°20	Villiers: Sous le Mont / 3,2 km	9:30					Objectifs
checkpoint n°30	Le Pâquier / 4,9 km	10:30					Si tu es en 8ème année, tu dois faire au maximum 1 boucle. C'est déjà une grosse performance. Si tu es en 9, 10 ou 11ème année, l'objectif est de faire un maximum de kilomètres. Ton retour à la maison sera également comptabilisé.
checkpoint n°31	Les Vieux-Prés / 1,8 km	12:00					
checkpoint n°10	Dombresson sur Vuarran / 3,7 km	12:15					
checkpoint n°13 Animation Basketball	Cernier terrain de football / 2,7 km	13:00					Règles de vie
checkpoint n°23	Les Haut-Genveys Bellevue / 3,7 km	13:20					Le groupe se déplace toujours au rythme du plus lent, un camarade n'est en aucun cas abandonné par le groupe. Les règles de circulation sont en vigueur sur toutes les routes, y compris les chemins forestiers et de remaniement. Profite des checkpoints pour clarifier ta route. Tu as le devoir de t'arrêter et de t'annoncer auprès des enseignants.
checkpoint n°24	Malvilliers / 4,2 km	13:35					
checkpoint n°28	Coffrane village / 3,7 km	14:15					
checkpoint n°29	Serroue: Sous les roches / 1,5 km	14:35					Début et fin d'activité
checkpoint n°32	Forêt de Peseux / 2,4 km	14:55					Tu dois te trouver prêt au départ au premier checkpoint à 8h00 le matin. La fin de l'activité est prévue à 16h30. Les checkpoints seront dès lors fermés et il t'appartiendra de retourner chez toi..
checkpoint n°25	Coffrane la Carrière / 4 km	15:15					
checkpoint n°26	Boudevilliers Pralan / 3,7 km	15:45					Feuille de route
checkpoint n°1 Surprise	Bois d'Yé / piscine d'Engollon / 2,2 km	16:15					Cette feuille doit être signée par chaque responsable de checkpoint et transmise en fin de journée au dernier checkpoint visité.
checkpoint n°27	La Verchère / 2,7 km	16:30					

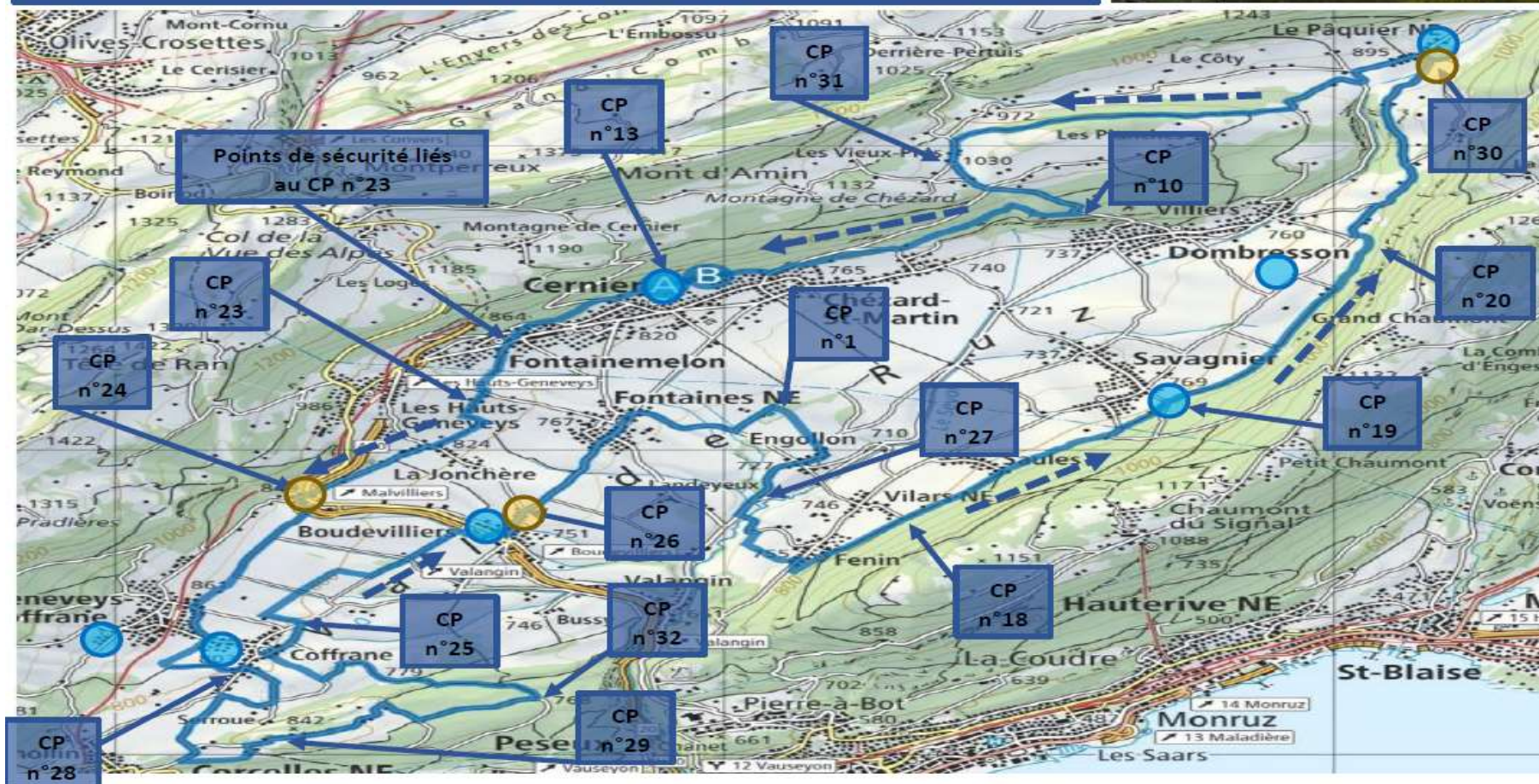


DEPART DEPUIS LE CHECKPOINT N°27: LA VERCHERE FEUILLE DE ROUTE

VTT JOURNEE

NOM DE L'ELEVE :

VTT 50,3 km



 Réparations techniques

 Sens de la course

 WC et eau



DEPART DEPUIS LE CHECKPOINT N°18: VILARS FEUILLE DE ROUTE

VTT JOURNEE		NOM DE L'ELEVE :					
N° du checkpoint	Lieu et nb de km jusqu'au checkpoint suivant	Heure de passage prévue	Heure de passage effective	Signature du professeur	Heure de passage (2ème boucle)	Signature du professeur (2ème boucle)	Persévérance / performance
checkpoint n°18 Animation Tchoukball	Vilars / 2, 7 km	8:30					Dernier checkpoint visité:
checkpoint n°19	Savagnier Stand / 3,2 km	8:45					N° du PC central
checkpoint n°20	Villiers: Sous le Mont / 3,2 km	9:15					032 886 45 05 (urgence sanitaire) 032 886 45 05 (problème technique)
checkpoint n°30	Le Pâquier / 4,9 km	10:15					Objectifs
checkpoint n°31	Les Vieux-Prés / 1,8 km	11:45					Si tu es en 8ème année, tu dois faire au maximum 1 boucle. C'est déjà une grosse performance. Si tu es en 9, 10 ou 11ème année, l'objectif est de faire un maximum de kilomètres. Ton retour à la maison sera également comptabilisé.
checkpoint n°10	Dombresson sur Vuarran / 3,7 km	12:00					
checkpoint n°13 Animation Basketball	Cernier terrain de football / 2,7 km	12:45					Règles de vie
checkpoint n°23	Les Haut-Genveys Bellevue / 3,7 km	13:05					Le groupe se déplace toujours au rythme du plus lent, un camarade n'est en aucun cas abandonné par le groupe. Les règles de circulation sont en vigueur sur toutes les routes, y compris les chemins forestiers et de remaniement. Profite des checkpoints pour clarifier ta route. Tu as le devoir de t'arrêter et de t'annoncer auprès des enseignants.
checkpoint n°24	Malvilliers / 4,2 km	13:20					
checkpoint n°28	Coffrane village / 3,7 km	14:00					
checkpoint n°29	Serroue: Sous les roches / 1,5 km	14:20					Début et fin d'activité
checkpoint n°32	Forêt de Peseux / 2,4 km	14:40					Tu dois te trouver prêt au départ au premier checkpoint à 8h00 le matin. La fin de l'activité est prévue à 16h30. Les checkpoints seront dès lors fermés et il t'appartiendra de retourner chez toi..
checkpoint n°25	Coffrane la Carrière / 4 km	15:00					
checkpoint n°26	Boudevilliers Pralan / 3,7 km	15:30					Feuille de route
checkpoint n°1 Surprise	Bois d'Yé / piscine d'Engollon / 2,2 km	16:00					Cette feuille doit être signée par chaque responsable de checkpoint et transmise en fin de journée au dernier checkpoint visité.
checkpoint n°27	La Verchère / 2,7 km	16:15					
checkpoint n°18 Animation Tchoukball	Vilars / 2, 7 km	16:30					

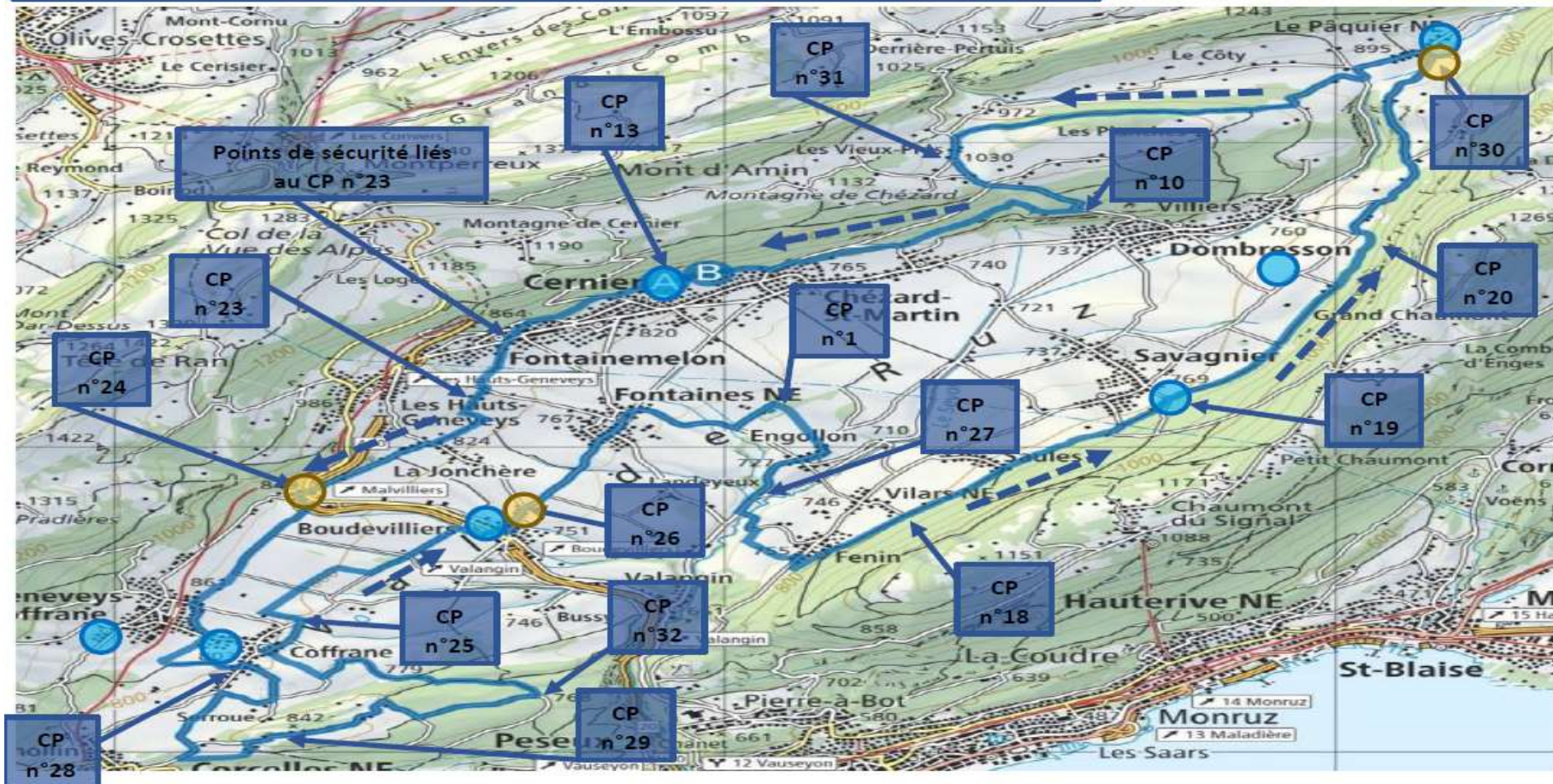


DEPART DEPUIS LE CHECKPOINT N°18: VILARS FEUILLE DE ROUTE

VTT JOURNEE

NOM DE L'ELEVE :

VTT 50,3 km



● Réparations techniques

➡ Sens de la course

● WC et eau



DEPART DEPUIS LE CHECKPOINT N°19: SAVAGNIER STAND

FEUILLE DE ROUTE

VTT JOURNEE		NOM DE L'ELEVE :					
N° du checkpoint	Lieu et nb de km jusqu'au checkpoint suivant	Heure de passage prévue	Heure de passage effective	Signature du professeur	Heure de passage (2ème boucle)	Signature du professeur (2ème boucle)	Persévérance / performance
checkpoint n°19	Savagnier Stand / 3,2 km	8:30					Dernier checkpoint visité:
checkpoint n°20	Villiers: Sous le Mont / 3,2 km	9:00					N° du PC central
checkpoint n°30	Le Pâquier / 4,9 km	10:00					032 886 45 05 (urgence sanitaire) 032 886 45 05 (problème technique)
checkpoint n°31	Les Vieux-Prés / 1,8 km	11:30					Objectifs
checkpoint n°10	Dombresson sur Vuarran / 3,7 km	11:45					<p>Si tu es en 8ème année, tu dois faire au maximum 1 boucle. C'est déjà une grosse performance.</p> <p>Si tu es en 9, 10 ou 11ème année, l'objectif est de faire un maximum de kilomètres. Ton retour à la maison sera également comptabilisé.</p>
checkpoint n°13 Animation Basketball	Cernier terrain de football / 2,7 km	12:30					
checkpoint n°23	Les Haut-Genveys Bellevue / 3,7 km	12:50					
checkpoint n°24	Malvilliers / 4,2 km	13:05					Règles de vie
checkpoint n°28	Coffrane village / 3,7 km	13:45					<p>Le groupe se déplace toujours au rythme du plus lent, un camarade n'est en aucun cas abandonné par le groupe. Les règles de circulation sont en vigueur sur toutes les routes, y compris les chemins forestiers et de remaniement. Profite des checkpoints pour clarifier ta route. Tu as le devoir de t'arrêter et de t'annoncer auprès des enseignants.</p>
checkpoint n°29	Serroue: Sous les roches / 1,5 km	14:05					
checkpoint n°32	Forêt de Peseux / 2,4 km	14:25					
checkpoint n°25	Coffrane la Carrière / 4 km	14:45					Début et fin d'activité
checkpoint n°26	Boudevilliers Pralan / 3,7 km	15:15					<p>Tu dois te trouver prêt au départ au premier checkpoint à 8h00 le matin.</p> <p>La fin de l'activité est prévue à 16h30. Les checkpoints seront dès lors fermés et il t'appartiendra de retourner chez toi..</p>
checkpoint n°1 Surprise	Bois d'Yé / piscine d'Engollon / 2,2 km	15:45					
checkpoint n°27	La Verchère / 2,7 km	16:00					Feuille de route
checkpoint n°18 Animation tchoukball	Vilars / 2, 7 km	16:15					<p>Cette feuille doit être signée par chaque responsable de checkpoint et transmise en fin de journée au dernier checkpoint visité.</p>
checkpoint n°19	Savagnier Stand / 3,2 km	16:30					

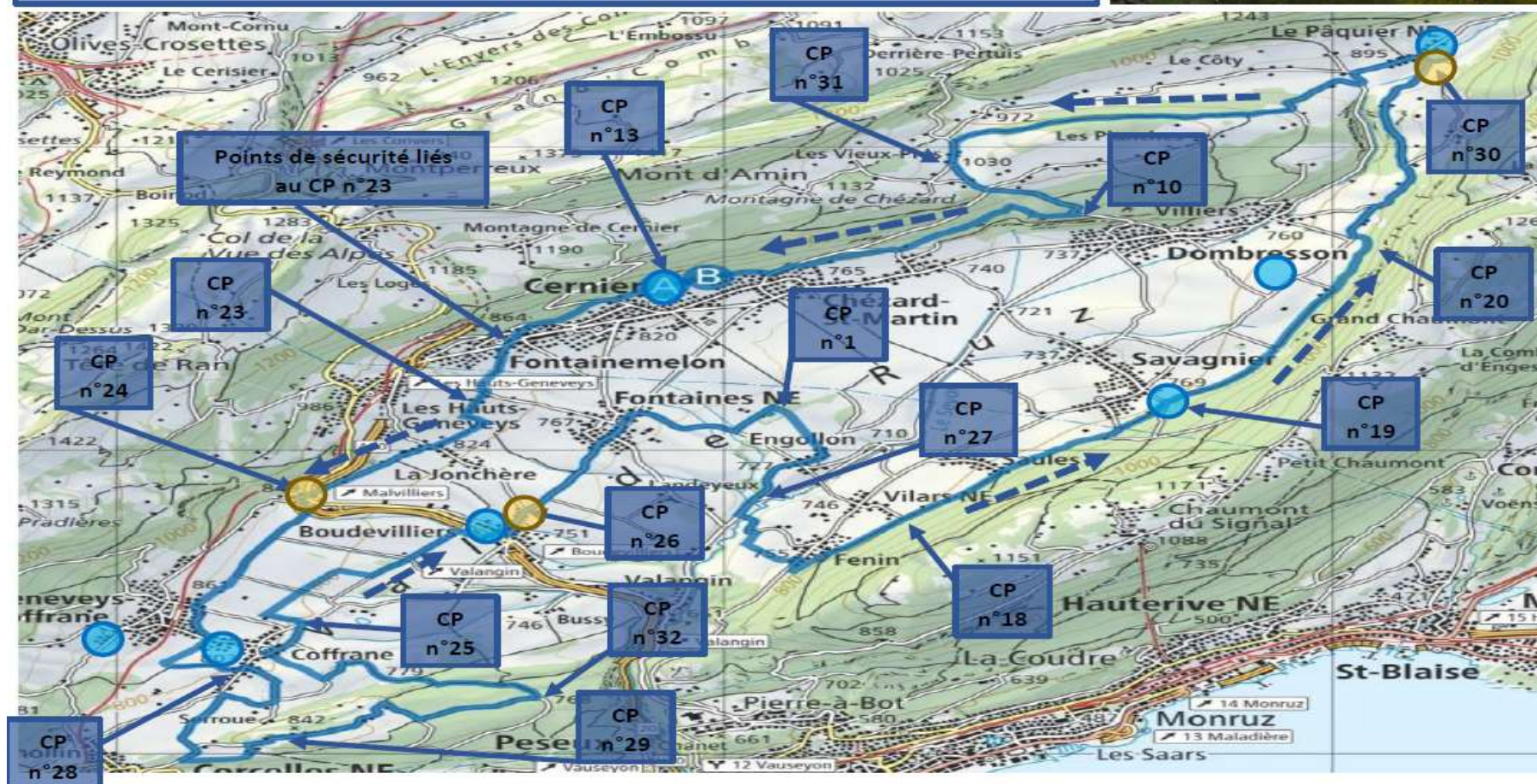


DEPART DEPUIS LE CHECKPOINT N°19: SAVAGNIER STAND FEUILLE DE ROUTE

VTT JOURNEE

NOM DE L'ELEVE :

VTT 50,3 km



Réparations techniques

Sens de la course

WC et eau



DEPART DEPUIS LE CHECKPOINT N°20: VILLIERS SOUS LE MONT

FEUILLE DE ROUTE

VTT JOURNEE		NOM DE L'ELEVE :					
N° du checkpoint	Lieu et nb de km jusqu'au checkpoint suivant	Heure de passage prévue	Heure de passage effective	Signature du professeur	Heure de passage (2ème boucle)	Signature du professeur (2ème boucle)	Persévérance / performance
checkpoint n°20	Villiers: Sous le Mont / 3,2 km	8:30					Dernier checkpoint visité:
checkpoint n°30	Le Pâquier / 4,9 km	9:30					N° du PC central
checkpoint n°31	Les Vieux-Prés / 1,8 km	11:00					032 886 45 05 (urgence sanitaire) 032 886 45 05 (problème technique)
checkpoint n°10	Dombresson sur Vuarran / 3,7 km	11:15					Objectifs
checkpoint n°13 Animation Basketball	Cernier terrain de football / 2,7 km	12:00					Si tu es en 8ème année, tu dois faire au maximum 1 boucle. C'est déjà une grosse performance. Si tu es en 9, 10 ou 11ème année, l'objectif est de faire un maximum de kilomètres. Ton retour à la maison sera également comptabilisé.
checkpoint n°23	Les Haut-Genveys Bellevue / 3,7 km	12:20					
checkpoint n°24	Malvilliers / 4,2 km	12:35					
checkpoint n°28	Coffrane village / 3,7 km	13:15					Règles de vie
checkpoint n°29	Serroue: Sous les roches / 1,5 km	13:35					Le groupe se déplace toujours au rythme du plus lent, un camarade n'est en aucun cas abandonné par le groupe. Les règles de circulation sont en vigueur sur toutes les routes, y compris les chemins forestiers et de remaniement. Profite des checkpoints pour clarifier ta route. Tu as le devoir de t'arrêter et de t'annoncer auprès des enseignants.
checkpoint n°32	Forêt de Peseux / 2,4 km	13:55					
checkpoint n°25	Coffrane la Carrière / 4 km	14:15					
checkpoint n°26	Boudevilliers Pralan / 3,7 km	14:45					Début et fin d'activité
checkpoint n°1 Surprise	Bois d'Yé / piscine d'Engollon / 2,2 km	15:15					Tu dois te trouver prêt au départ au premier checkpoint à 8h00 le matin. La fin de l'activité est prévue à 16h30. Les checkpoints seront dès lors fermés et il t'appartiendra de retourner chez toi..
checkpoint n°27	La Verchère / 2,7 km	15:30					
checkpoint n°18 Animation tchoukball	Vilars / 2, 7 km	15:45					Feuille de route
checkpoint n°19	Savagnier Stand / 3,2 km	16:00					Cette feuille doit être signée par chaque responsable de checkpoint et transmise en fin de journée au dernier checkpoint visité.
checkpoint n°20	Villiers: Sous le Mont / 3,2 km	16:30					

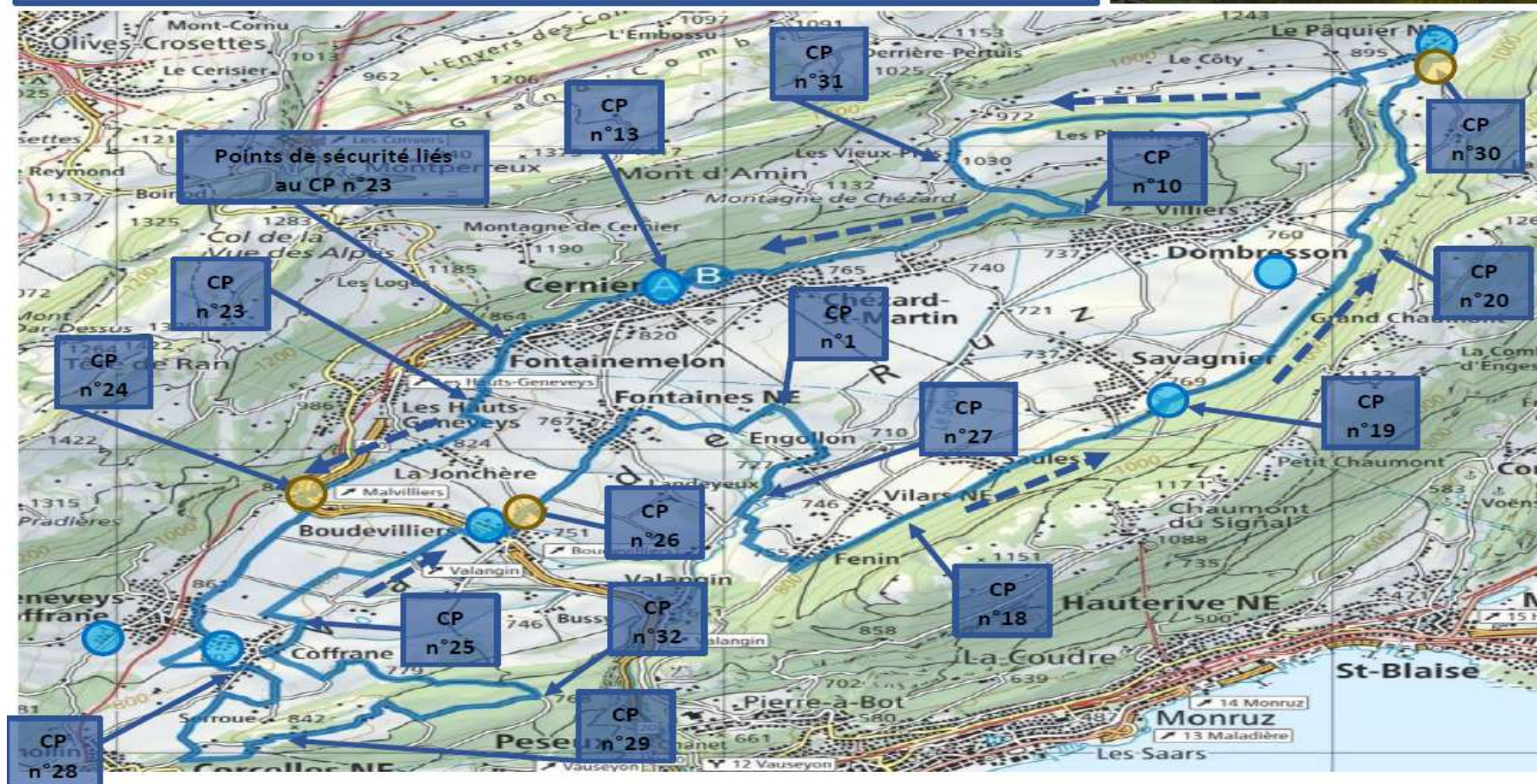


DEPART DEPUIS LE CHECKPOINT N°20: VILLIERS SOUS LE MONT FEUILLE DE ROUTE

VTT JOURNEE

NOM DE L'ELEVE :

VTT 50,3 km



 Réparations techniques

 Sens de la course

 WC et eau



DEPART DEPUIS LE CHECKPOINT N°30: LE PAQUIER FEUILLE DE ROUTE

VTT JOURNEE		NOM DE L'ELEVE :					
N° du checkpoint	Lieu et nb de km jusqu'au checkpoint suivant	Heure de passage prévue	Heure de passage effective	Signature du professeur	Heure de passage (2ème boucle)	Signature du professeur (2ème boucle)	Persévérance / performance
checkpoint n°30	Le Pâquier / 4,9 km	8:30					Dernier checkpoint visité:
checkpoint n°31	Les Vieux-Prés / 1,8 km	10:00					N° du PC central
checkpoint n°10	Dombresson sur Vuarran / 3,7 km	10:15					032 886 45 05 (urgence sanitaire) 032 886 45 05 (problème technique)
checkpoint n°13 Animation Basketball	Cernier terrain de football / 2,7 km	11:00					Objectifs
checkpoint n°23	Les Haut-Genveys Bellevue / 3,7 km	11:20					Si tu es en 8ème année, tu dois faire au maximum 1 boucle. C'est déjà une grosse performance. Si tu es en 9, 10 ou 11ème année, l'objectif est de faire un maximum de kilomètres. Ton retour à la maison sera également comptabilisé.
checkpoint n°24	Malvilliers / 4,2 km	11:35					
checkpoint n°28	Coffrane village / 3,7 km	12:15					
checkpoint n°29	Serroue: Sous les roches / 1,5 km	12:35					Règles de vie
checkpoint n°32	Forêt de Peseux / 2,4 km	12:55					Le groupe se déplace toujours au rythme du plus lent, un camarade n'est en aucun cas abandonné par le groupe. Les règles de circulation sont en vigueur sur toutes les routes, y compris les chemins forestiers et de remaniement. Profite des checkpoints pour clarifier ta route. Tu as le devoir de t'arrêter et de t'annoncer auprès des enseignants.
checkpoint n°25	Coffrane la Carrière / 4 km	13:15					
checkpoint n°26	Boudevilliers Pralan / 3,7 km	13:45					
checkpoint n°1 Surprise	Bois d'Yé / piscine d'Engollon / 2,2 km	14:15					Début et fin d'activité
checkpoint n°27	La Verchère / 2,7 km	14:30					Tu dois te trouver prêt au départ au premier checkpoint à 8h00 le matin.
checkpoint n°18 Animation tchoukball	Vilars / 2,7 km	14:45					La fin de l'activité est prévue à 16h30. Les checkpoints seront dès lors fermés et il t'appartiendra de retourner chez toi..
checkpoint n°19	Savagnier Stand / 3,2 km	15:00					Feuille de route
checkpoint n°20	Villiers: Sous le Mont / 3,2 km	15:30					Cette feuille doit être signée par chaque responsable de checkpoint et transmise en fin de journée au dernier checkpoint visité.
checkpoint n°30	Le Pâquier / 4,9 km	16:30					

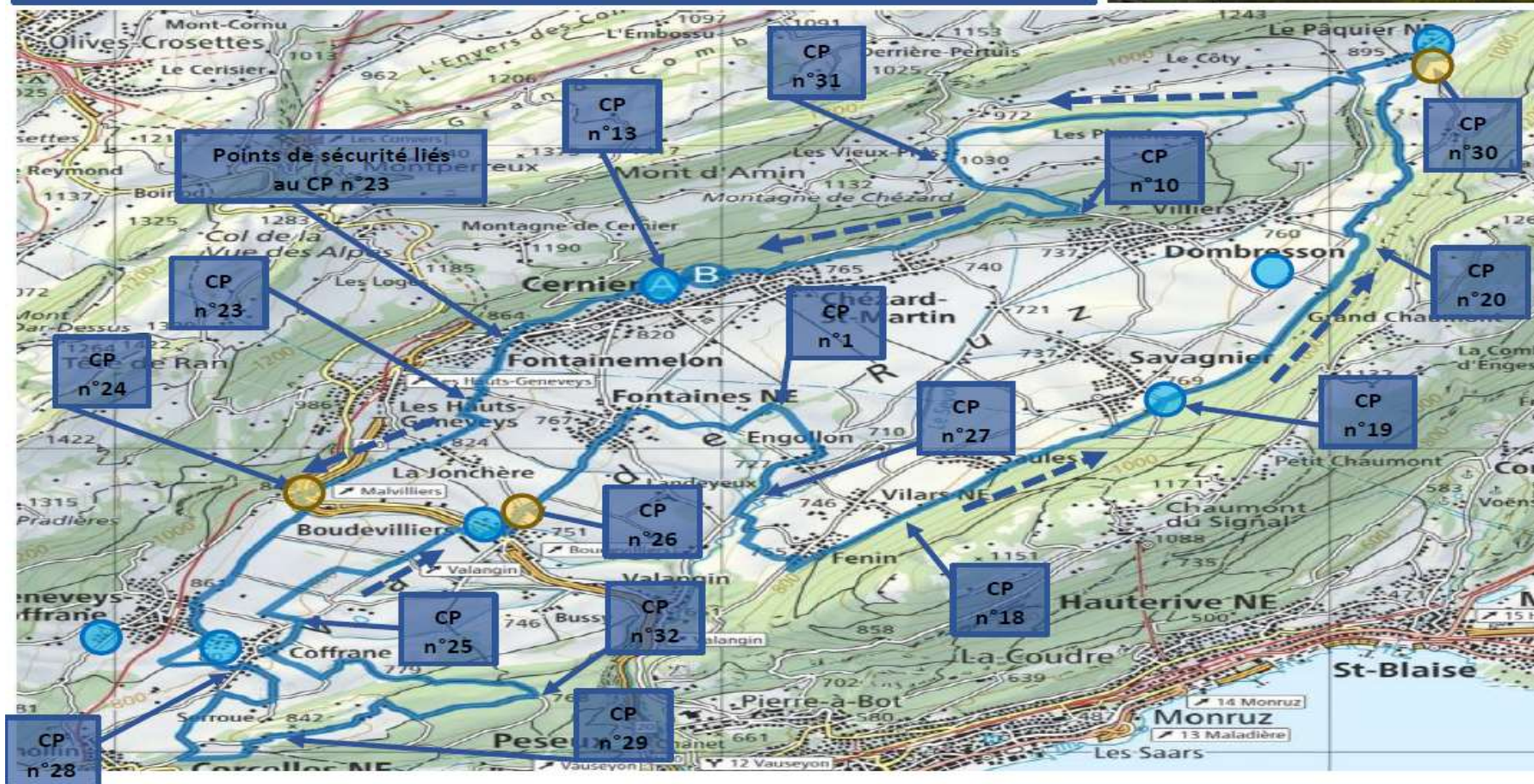


DEPART DEPUIS LE CHECKPOINT N°30: LE PAQUIER FEUILLE DE ROUTE

VTT JOURNEE

NOM DE L'ELEVE :

VTT 50,3 km



 Réparations techniques

 Sens de la course

 WC et eau



DEPART DEPUIS LE CHECKPOINT N°31: LES VIEUX-PRES

FEUILLE DE ROUTE

VTT JOURNEE		NOM DE L'ELEVE :					
N° du checkpoint	Lieu et nb de km jusqu'au checkpoint suivant	Heure de passage prévue	Heure de passage effective	Signature du professeur	Heure de passage (2ème boucle)	Signature du professeur (2ème boucle)	Persévérance / performance
checkpoint n°31	Les Vieux-Prés / 1,8 km	8:30					Dernier checkpoint visité:
checkpoint n°10	Dombresson sur Vuarran / 3,7 km	8:45					N° du PC central
checkpoint n°13 Animation Basketball	Cernier terrain de football / 2,7 km	9:30					032 886 45 05 (urgence sanitaire) 032 886 45 05 (problème technique)
checkpoint n°23	Les Haut-Genveys Bellevue / 3,7 km	9:50					Objectifs
checkpoint n°24	Malvilliers / 4,2 km	10:05					<p>Si tu es en 8ème année, tu dois faire au maximum 1 boucle. C'est déjà une grosse performance.</p> <p>Si tu es en 9, 10 ou 11ème année, l'objectif est de faire un maximum de kilomètres. Ton retour à la maison sera également comptabilisé.</p>
checkpoint n°28	Coffrane village / 3,7 km	10:45					
checkpoint n°29	Serroue: Sous les roches / 1,5 km	11:05					
checkpoint n°32	Forêt de Peseux / 2,4 km	11:25					Règles de vie
checkpoint n°25	Coffrane la Carrière / 4 km	11:45					<p>Le groupe se déplace toujours au rythme du plus lent, un camarade n'est en aucun cas abandonné par le groupe. Les règles de circulation sont en vigueur sur toutes les routes, y compris les chemins forestiers et de remaniement. Profite des checkpoints pour clarifier ta route. Tu as le devoir de t'arrêter et de t'annoncer auprès des enseignants.</p>
checkpoint n°26	Boudevilliers Pralan / 3,7 km	12:15					
checkpoint n°1 Surprise	Bois d'Yé / piscine d'Engollon / 2,2 km	12:45					
checkpoint n°27	La Verchère / 2,7 km	13:00					Début et fin d'activité
checkpoint n°18 Animation tchoukball	Vilars / 2, 7 km	13:15					<p>Tu dois te trouver prêt au départ au premier checkpoint à 8h00 le matin.</p> <p>La fin de l'activité est prévue à 16h30. Les checkpoints seront dès lors fermés et il t'appartiendra de retourner chez toi..</p>
checkpoint n°19	Savagnier Stand / 3,2 km	13:30					
checkpoint n°20	Villiers: Sous le Mont / 3,2 km	14:00					Feuille de route
checkpoint n°30	Le Pâquier / 4,9 km	15:00					<p>Cette feuille doit être signée par chaque responsable de checkpoint et transmise en fin de journée au dernier checkpoint visité.</p>
checkpoint n°31	Les Vieux-Prés / 1,8 km	16:30					

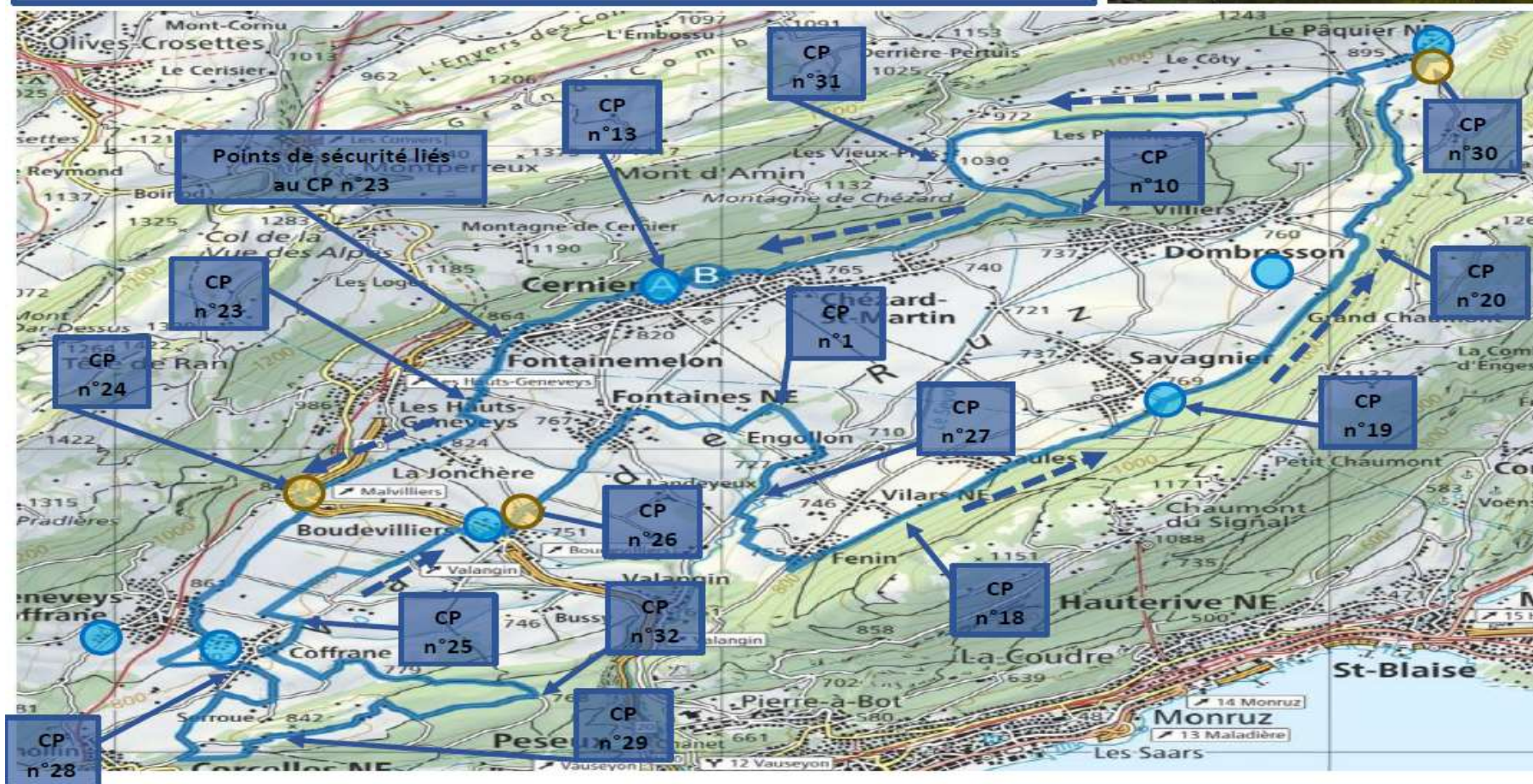


DEPART DEPUIS LE CHECKPOINT N°31: LES VIEUX-PRES FEUILLE DE ROUTE

VTT JOURNEE

NOM DE L'ELEVE :

VTT 50,3 km



● Réparations techniques

➔ Sens de la course

● WC et eau



DEPART DEPUIS LE CHECKPOINT N°10: DOMBRESSON SUR VUARRAN

FEUILLE DE ROUTE

VTT JOURNEE		NOM DE L'ELEVE :					
N° du checkpoint	Lieu et nb de km jusqu'au checkpoint suivant	Heure de passage prévue	Heure de passage effective	Signature du professeur	Heure de passage (2ème boucle)	Signature du professeur (2ème boucle)	Persévérance / performance
checkpoint n°10	Dombresson sur Vuarran / 3,7 km	8:30					Dernier checkpoint visité:
checkpoint n°13 Animation Basketball	Cernier terrain de football / 2,7 km	9:15					N° du PC central
checkpoint n°23	Les Haut-Genveys Bellevue / 3,7 km	9:35					032 886 45 05 (urgence sanitaire) 032 886 45 05 (problème technique)
checkpoint n°24	Malvilliers / 4,2 km	9:50					Objectifs
checkpoint n°28	Coffrane village / 3,7 km	10:30					Si tu es en 8ème année, tu dois faire au maximum 1 boucle. C'est déjà une grosse performance. Si tu es en 9, 10 ou 11ème année, l'objectif est de faire un maximum de kilomètres. Ton retour à la maison sera également comptabilisé.
checkpoint n°29	Serroue: Sous les roches / 1,5 km	10:50					
checkpoint n°32	Forêt de Peseux / 2,4 km	11:10					
checkpoint n°25	Coffrane la Carrière / 4 km	11:30					Règles de vie
checkpoint n°26	Boudevilliers Pralan / 3,7 km	12:00					Le groupe se déplace toujours au rythme du plus lent, un camarade n'est en aucun cas abandonné par le groupe. Les règles de circulation sont en vigueur sur toutes les routes, y compris les chemins forestiers et de remaniement. Profite des checkpoints pour clarifier ta route. Tu as le devoir de t'arrêter et de t'annoncer auprès des enseignants.
checkpoint n°1 Surprise	Bois d'Yé / piscine d'Engollon / 2,2 km	12:30					
checkpoint n°27	La Verchère / 2,7 km	12:45					
checkpoint n°18 Animation Tchoukball	Vilars / 2,7 km	13:00					Début et fin d'activité
checkpoint n°19	Savagnier Stand / 3,2 km	13:15					Tu dois te trouver prêt au départ au premier checkpoint à 8h00 le matin. La fin de l'activité est prévue à 16h30. Les checkpoints seront dès lors fermés et il t'appartiendra de retourner chez toi..
checkpoint n°20	Villiers: Sous le Mont / 3,2 km	13:45					
checkpoint n°30	Le Pâquier / 4,9 km	14:45					Feuille de route
checkpoint n°31	Les Vieux-Prés / 1,8 km	16:15					Cette feuille doit être signée par chaque responsable de checkpoint et transmise en fin de journée au dernier checkpoint visité.
checkpoint n°10	Dombresson sur Vuarran / 3,7 km	16:30					



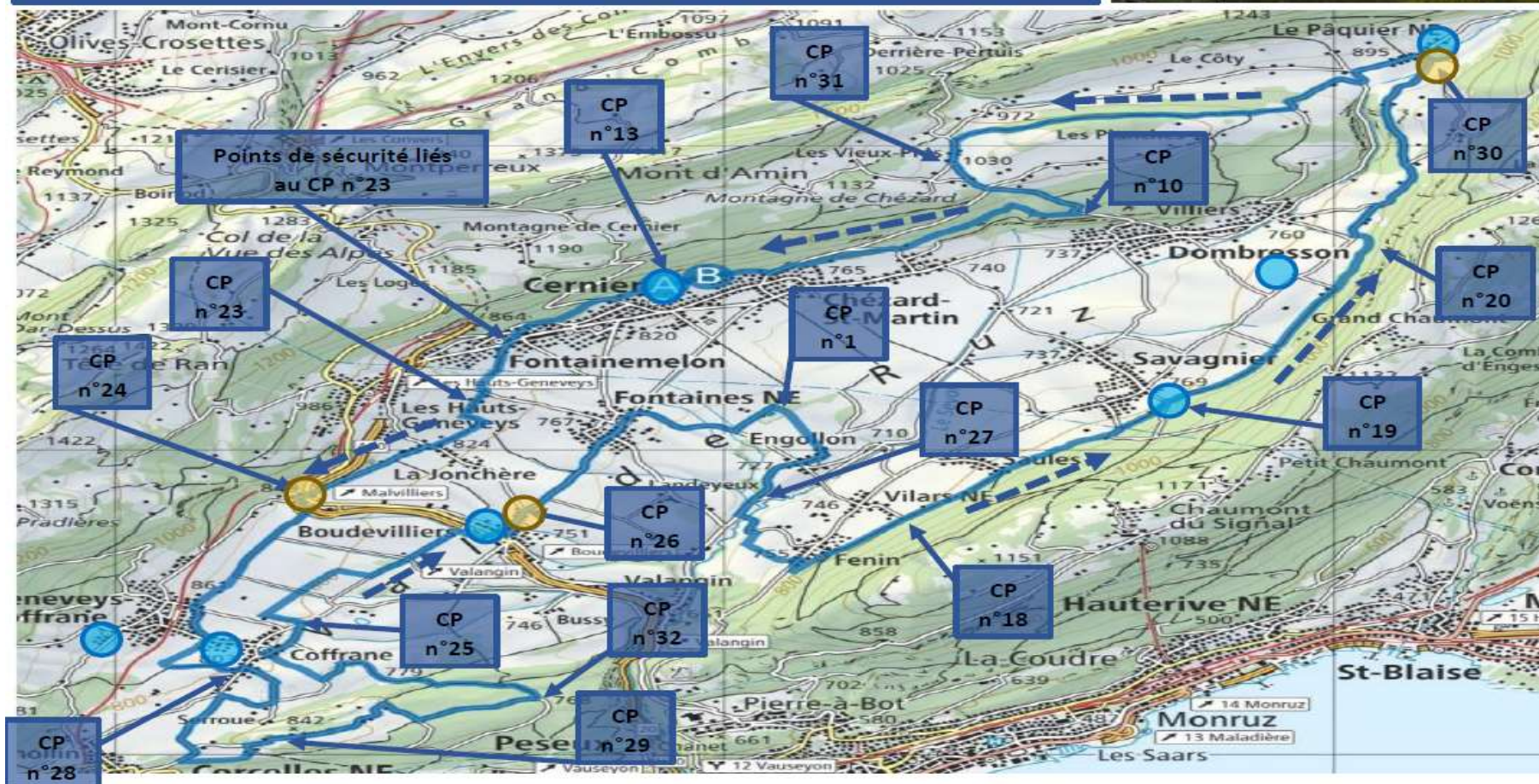
DEPART DEPUIS LE CHECKPOINT N°10: DOMBRESSON SUR VUARRAN

FEUILLE DE ROUTE

VTT JOURNEE

NOM DE L'ELEVE :

VTT 50,3 km



- Réparations techniques
- Sens de la course
- WC et eau



DEPART DEPUIS LE CHECKPOINT N°13: CERNIER TERRAIN DE FOOTBALL FEUILLE DE ROUTE

VTT JOURNEE		NOM DE L'ELEVE :					
N° du checkpoint	Lieu et nb de km jusqu'au checkpoint suivant	Heure de passage prévue	Heure de passage effective	Signature du professeur	Heure de passage (2ème boucle)	Signature du professeur (2ème boucle)	Persévérance / performance
checkpoint n°13 Animation Basketball	Cernier terrain de football / 2,7 km	8:30					Dernier checkpoint visité:
checkpoint n°23	Les Haut-Genveys Bellevue / 3,7 km	8:50					N° du PC central
checkpoint n°24	Malvilliers / 4,2 km	9:05					032 886 45 05 (urgence sanitaire) 032 886 45 05 (problème technique)
checkpoint n°28	Coffrane village / 3,7 km	9:45					Objectifs
checkpoint n°29	Serroue: Sous les roches / 1,5 km	10:05					Si tu es en 8ème année, tu dois faire au maximum 1 boucle. C'est déjà une grosse performance. Si tu es en 9, 10 ou 11ème année, l'objectif est de faire un maximum de kilomètres. Ton retour à la maison sera également comptabilisé.
checkpoint n°32	Forêt de Peseux / 2,4 km	10:25					
checkpoint n°25	Coffrane la Carrière / 4 km	10:45					
checkpoint n°26	Boudevilliers Pralan / 3,7 km	11:15					Règles de vie
checkpoint n°1 Surprise	Bois d'Yé / piscine d'Engollon / 2,2 km	11:45					Le groupe se déplace toujours au rythme du plus lent, un camarade n'est en aucun cas abandonné par le groupe. Les règles de circulation sont en vigueur sur toutes les routes, y compris les chemins forestiers et de remaniement. Profite des checkpoints pour clarifier ta route. Tu as le devoir de t'arrêter et de t'annoncer auprès des enseignants.
checkpoint n°27	La Verchère / 2,7 km	12:00					
checkpoint n°18 Animation tchoukball	Vilars / 2,7 km	12:15					
checkpoint n°19	Savagnier Stand / 3,2 km	12:30					Début et fin d'activité
checkpoint n°20	Villiers: Sous le Mont / 3,2 km	13:00					Tu dois te trouver prêt au départ au premier checkpoint à 8h00 le matin. La fin de l'activité est prévue à 16h30. Les checkpoints seront dès lors fermés et il t'appartiendra de retourner chez toi..
checkpoint n°30	Le Pâquier / 4,9 km	14:00					
checkpoint n°31	Les Vieux-Prés / 1,8 km	15:30					Feuille de route
checkpoint n°10	Dombresson sur Vuarran / 3,7 km	15:45					Cette feuille doit être signée par chaque responsable de checkpoint et transmise en fin de journée au dernier checkpoint visité.
checkpoint n°13 Animation Basketball	Cernier terrain de football / 2,7 km	16:30					

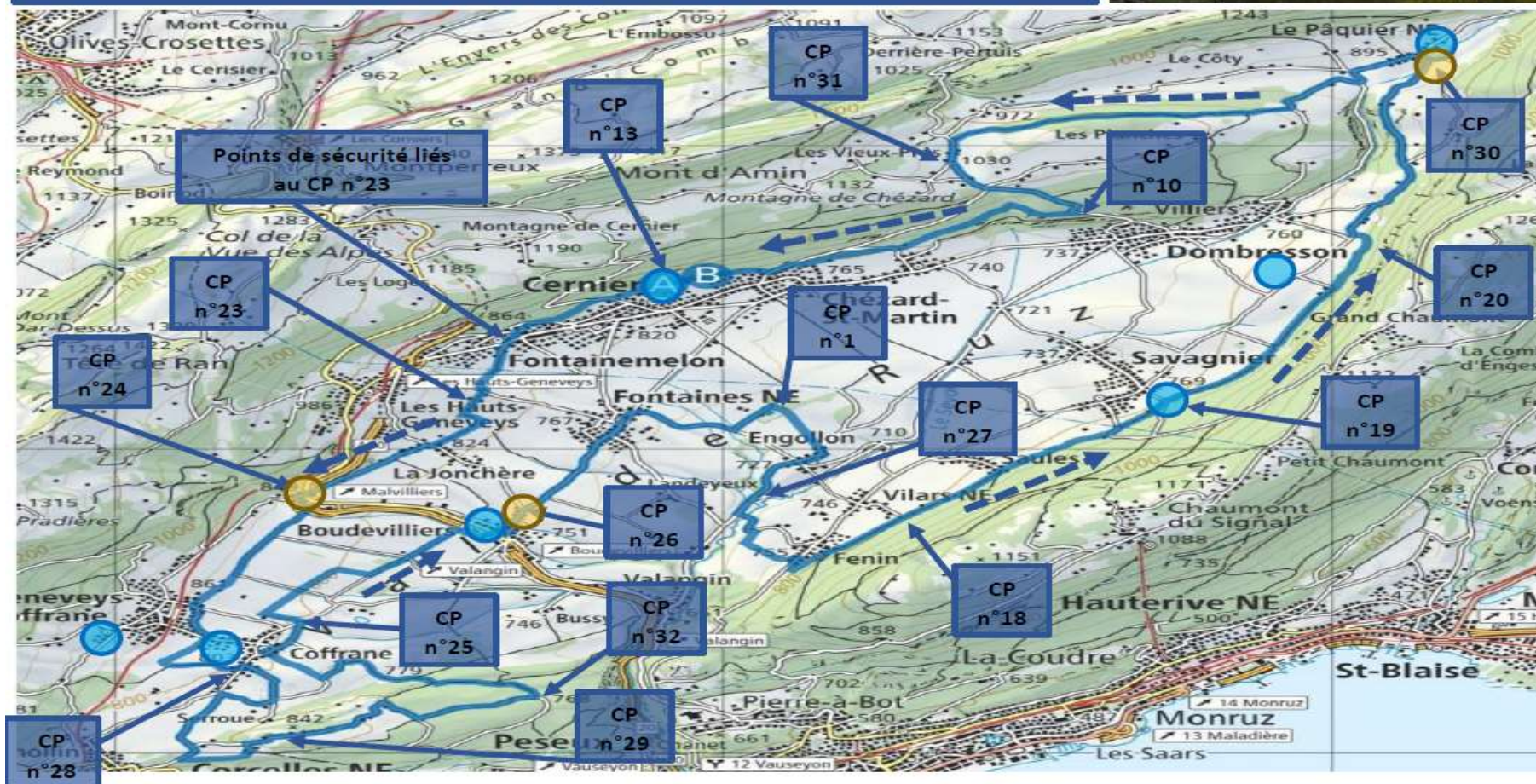


DEPART DEPUIS LE CHECKPOINT N°13: CERNIER TERRAIN DE FOOTBALL FEUILLE DE ROUTE

VTT JOURNEE

NOM DE L'ELEVE :

VTT 50,3 km



 Réparations techniques

 Sens de la course

 WC et eau



DEPART DEPUIS LE CHECKPOINT N°23: LES HAUT-GENVEYS BELLEVUE

FEUILLE DE ROUTE

VTT JOURNEE		NOM DE L'ELEVE :					
N° du checkpoint	Lieu et nb de km jusqu'au checkpoint suivant	Heure de passage prévue	Heure de passage effective	Signature du professeur	Heure de passage (2ème boucle)	Signature du professeur (2ème boucle)	Persévérance / performance
checkpoint n°23	Les Haut-Genveys Bellevue / 3,7 km	8:30					Dernier checkpoint visité:
checkpoint n°24	Malvilliers / 4,2 km	8:45					N° du PC central
checkpoint n°28	Coffrane village / 3,7 km	9:25					032 886 45 05 (urgence sanitaire) 032 886 45 05 (problème technique)
checkpoint n°29	Serroue: Sous les roches / 1,5 km	9:45					Objectifs
checkpoint n°32	Forêt de Peseux / 2,4 km	10:05					Si tu es en 8ème année, tu dois faire au maximum 1 boucle. C'est déjà une grosse performance. Si tu es en 9, 10 ou 11ème année, l'objectif est de faire un maximum de kilomètres. Ton retour à la maison sera également comptabilisé.
checkpoint n°25	Coffrane la Carrière / 4 km	10:25					
checkpoint n°26	Boudevilliers Pralan / 3,7 km	10:55					
checkpoint n°1 Surprise	Bois d'Yé / piscine d'Engollon / 2,2 km	11:25					
checkpoint n°27	La Verchère / 2,7 km	11:40					Le groupe se déplace toujours au rythme du plus lent, un camarade n'est en aucun cas abandonné par le groupe. Les règles de circulation sont en vigueur sur toutes les routes, y compris les chemins forestiers et de remaniement. Profite des checkpoints pour clarifier ta route. Tu as le devoir de t'arrêter et de t'annoncer auprès des enseignants.
checkpoint n°18 Animation tchoukball	Vilars / 2, 7 km	11:55					
checkpoint n°19	Savagnier Stand / 3,2 km	12:10					
checkpoint n°20	Villiers: Sous le Mont / 3,2 km	12:40					Début et fin d'activité
checkpoint n°30	Le Pâquier / 4,9 km	13:40					Tu dois te trouver prêt au départ au premier checkpoint à 8h00 le matin. La fin de l'activité est prévue à 16h30. Les checkpoints seront dès lors fermés et il t'appartiendra de retourner chez toi..
checkpoint n°31	Les Vieux-Prés / 1,8 km	15:10					Feuille de route
checkpoint n°10	Dombresson sur Vuarran / 3,7 km	15:25					
checkpoint n°13 Animation Basketball	Cernier terrain de football / 2,7 km	16:10					
checkpoint n°23	Les Haut-Genveys Bellevue / 3,7 km	16:30					Cette feuille doit être signée par chaque responsable de checkpoint et transmise en fin de journée au dernier checkpoint visité.

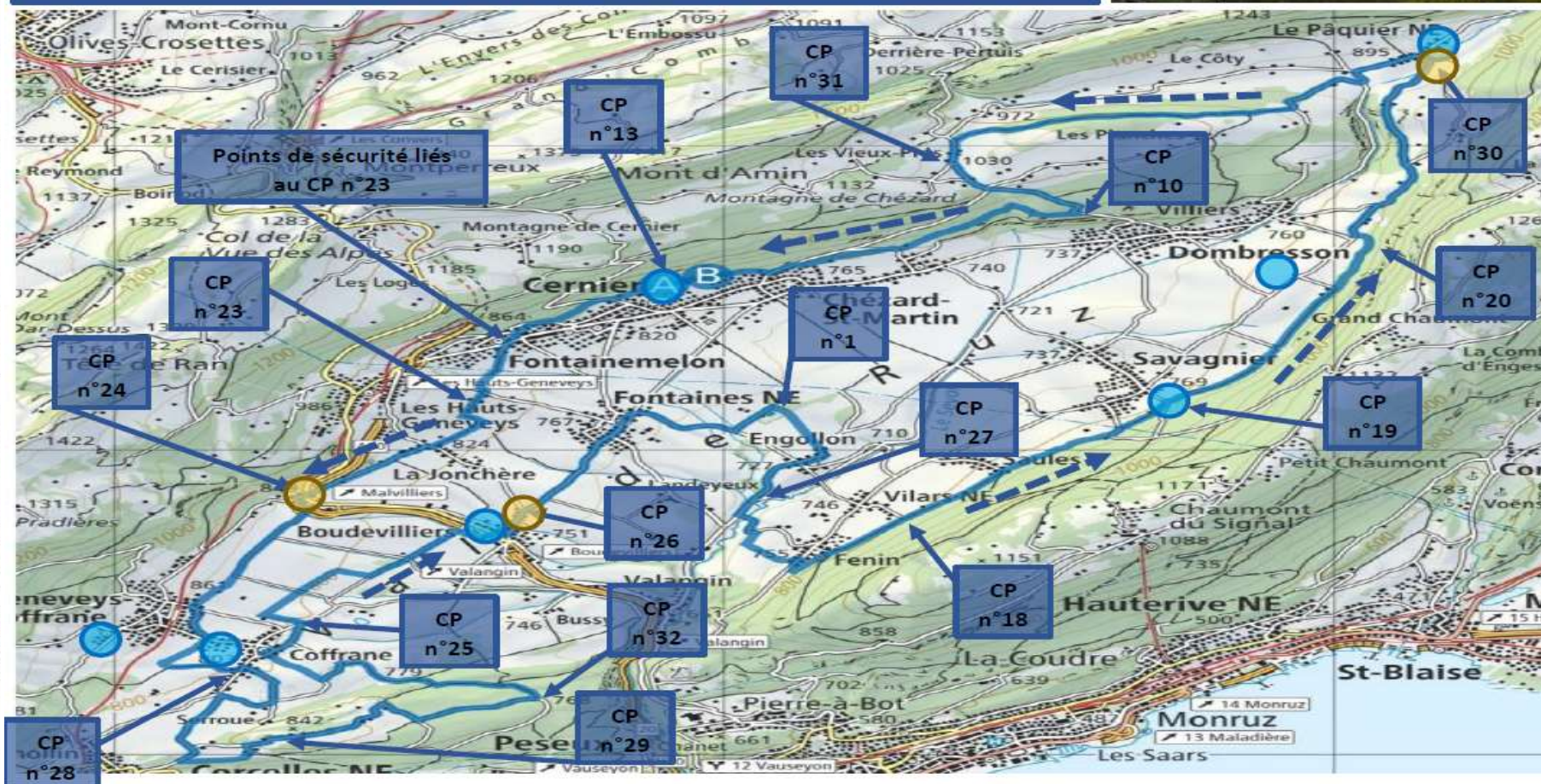


DEPART DEPUIS LE CHECKPOINT N°23: LES HAUT-GENVEYS BELLEVUE FEUILLE DE ROUTE

VTT JOURNEE

NOM DE L'ELEVE :

VTT 50,3 km



 Réparations techniques

 Sens de la course

 WC et eau



DEPART DEPUIS LE CHECKPOINT N°24: MALVILLIERS FEUILLE DE ROUTE

VTT JOURNEE		NOM DE L'ELEVE :					
N° du checkpoint	Lieu et nb de km jusqu'au checkpoint suivant	Heure de passage prévue	Heure de passage effective	Signature du professeur	Heure de passage (2ème boucle)	Signature du professeur (2ème boucle)	Persévérance / performance
checkpoint n°24	Malvilliers / 4,2 km	8:30					Dernier checkpoint visité:
checkpoint n°28	Coffrane village / 3,7 km	9:10					N° du PC central
checkpoint n°29	Serroue: Sous les roches / 1,5 km	9:30					032 886 45 05 (urgence sanitaire) 032 886 45 05 (problème technique)
checkpoint n°32	Forêt de Peseux / 2,4 km	9:50					Objectifs
checkpoint n°25	Coffrane la Carrière / 4 km	10:10					Si tu es en 8ème année, tu dois faire au maximum 1 boucle. C'est déjà une grosse performance. Si tu es en 9, 10 ou 11ème année, l'objectif est de faire un maximum de kilomètres. Ton retour à la maison sera également comptabilisé.
checkpoint n°26	Boudevilliers Pralan / 3,7 km	10:40					
checkpoint n°1 Surprise	Bois d'Yé / piscine d'Engollon / 2,2 km	11:10					Règles de vie
checkpoint n°27	La Verchère / 2,7 km	11:25					Le groupe se déplace toujours au rythme du plus lent, un camarade n'est en aucun cas abandonné par le groupe. Les règles de circulation sont en vigueur sur toutes les routes, y compris les chemins forestiers et de remaniement. Profite des checkpoints pour clarifier ta route. Tu as le devoir de t'arrêter et de t'annoncer auprès des enseignants.
checkpoint n°18 Animation tchoukball	Vilars / 2, 7 km	11:40					
checkpoint n°19	Savagnier Stand / 3,2 km	11:55					
checkpoint n°20	Villiers: Sous le Mont / 3,2 km	12:25					Début et fin d'activité
checkpoint n°30	Le Pâquier / 4,9 km	13:25					Tu dois te trouver prêt au départ au premier checkpoint à 8h00 le matin. La fin de l'activité est prévue à 16h30. Les checkpoints seront dès lors fermés et il t'appartiendra de retourner chez toi..
checkpoint n°31	Les Vieux-Prés / 1,8 km	14:55					
checkpoint n°10	Dombresson sur Vuarran / 3,7 km	15:10					Feuille de route
checkpoint n°13 Animation Basketball	Cernier terrain de football / 2,7 km	15:55					Cette feuille doit être signée par chaque responsable de checkpoint et transmise en fin de journée au dernier checkpoint visité.
checkpoint n°23	Les Haut-Genveys Bellevue / 3,7 km	16:15					
checkpoint n°24	Malvilliers / 4,2 km	16:30					

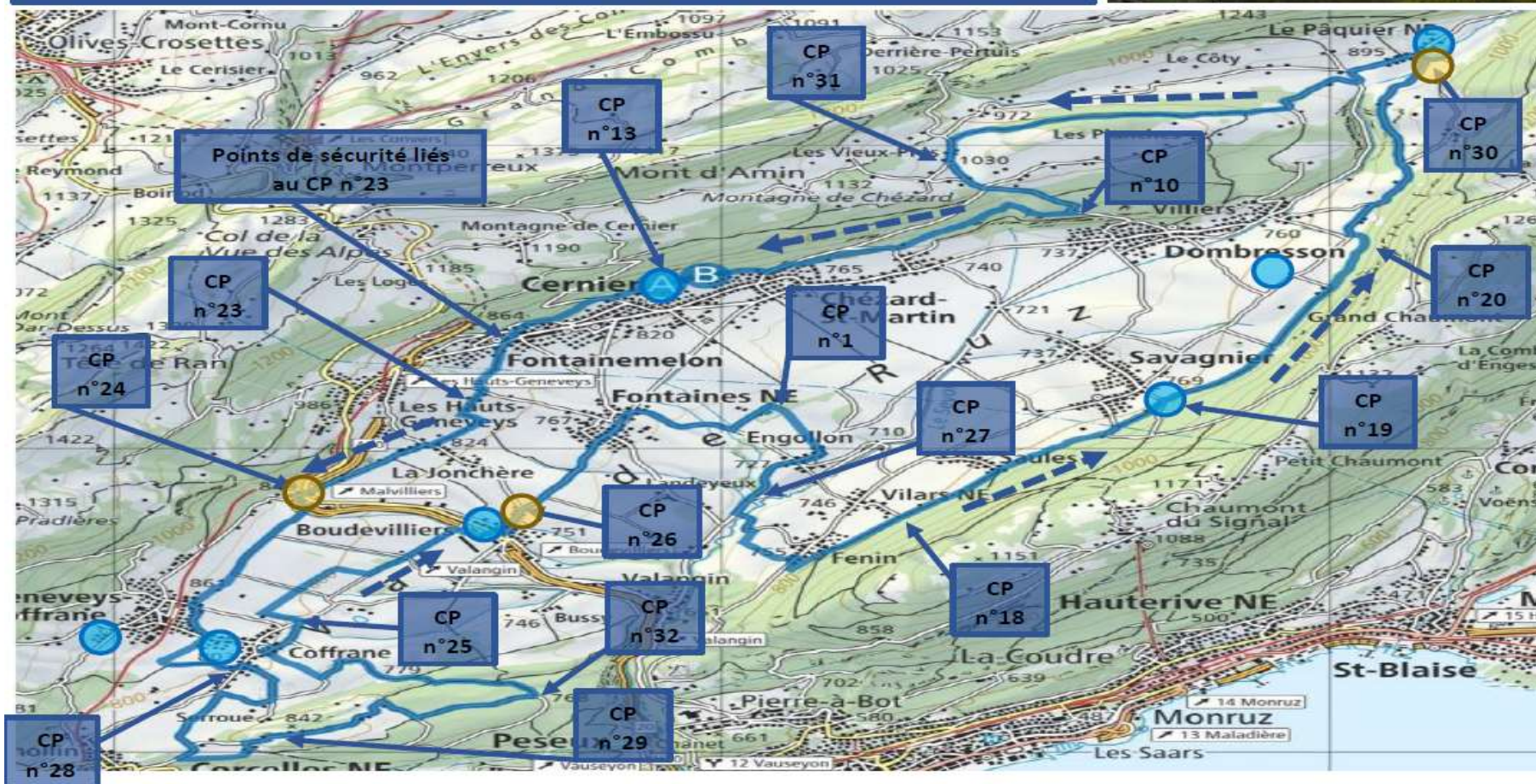


DEPART DEPUIS LE CHECKPOINT N°24: MALVILLIERS FEUILLE DE ROUTE

VTT JOURNEE

NOM DE L'ELEVE :

VTT 50,3 km



 Réparations techniques

 Sens de la course

 WC et eau



DEPART DEPUIS LE CHECKPOINT N°28: COFFRANE VILLAGE

FEUILLE DE ROUTE

VTT JOURNEE		NOM DE L'ELEVE :					
N° du checkpoint	Lieu et nb de km jusqu'au checkpoint suivant	Heure de passage prévue	Heure de passage effective	Signature du professeur	Heure de passage (2ème boucle)	Signature du professeur (2ème boucle)	Persévérance / performance
checkpoint n°28	Coffrane village / 3,7 km	8:30					Dernier checkpoint visité:
checkpoint n°29	Serroue: Sous les roches / 1,5 km	8:50					N° du PC central
checkpoint n°32	Forêt de Peseux / 2,4 km	9:10					032 886 45 05 (urgence sanitaire) 032 886 45 05 (problème technique)
checkpoint n°25	Coffrane la Carrière / 4 km	9:30					Objectifs
checkpoint n°26	Boudevilliers Pralan / 3,7 km	10:00					Si tu es en 8ème année, tu dois faire au maximum 1 boucle. C'est déjà une grosse performance. Si tu es en 9, 10 ou 11ème année, l'objectif est de faire un maximum de kilomètres. Ton retour à la maison sera également comptabilisé.
checkpoint n°1 Surprise	Bois d'Yé / piscine d'Engollon / 2,2 km	10:30					
checkpoint n°27	La Verchère / 2,7 km	10:45					
checkpoint n°18 Animation tchoukball	Vilars / 2, 7 km	11:00					Règles de vie
checkpoint n°19	Savagnier Stand / 3,2 km	11:15					Le groupe se déplace toujours au rythme du plus lent, un camarade n'est en aucun cas abandonné par le groupe. Les règles de circulation sont en vigueur sur toutes les routes, y compris les chemins forestiers et de remaniement. Profite des checkpoints pour clarifier ta route. Tu as le devoir de t'arrêter et de t'annoncer auprès des enseignants.
checkpoint n°20	Villiers: Sous le Mont / 3,2 km	11:45					
checkpoint n°30	Le Pâquier / 4,9 km	12:45					
checkpoint n°31	Les Vieux-Prés / 1,8 km	14:15					Début et fin d'activité
checkpoint n°10	Dombresson sur Vuarran / 3,7 km	14:30					Tu dois te trouver prêt au départ au premier checkpoint à 8h00 le matin. La fin de l'activité est prévue à 16h30. Les checkpoints seront dès lors fermés et il t'appartiendra de retourner chez toi..
checkpoint n°13 Animation Basketball	Cernier terrain de football / 2,7 km	15:15					
checkpoint n°23	Les Haut-Genveys Bellevue / 3,7 km	15:35					Feuille de route
checkpoint n°24	Malvilliers / 4,2 km	15:50					Cette feuille doit être signée par chaque responsable de checkpoint et transmise en fin de journée au dernier checkpoint visité.
checkpoint n°28	Coffrane village / 3,7 km	16:30					

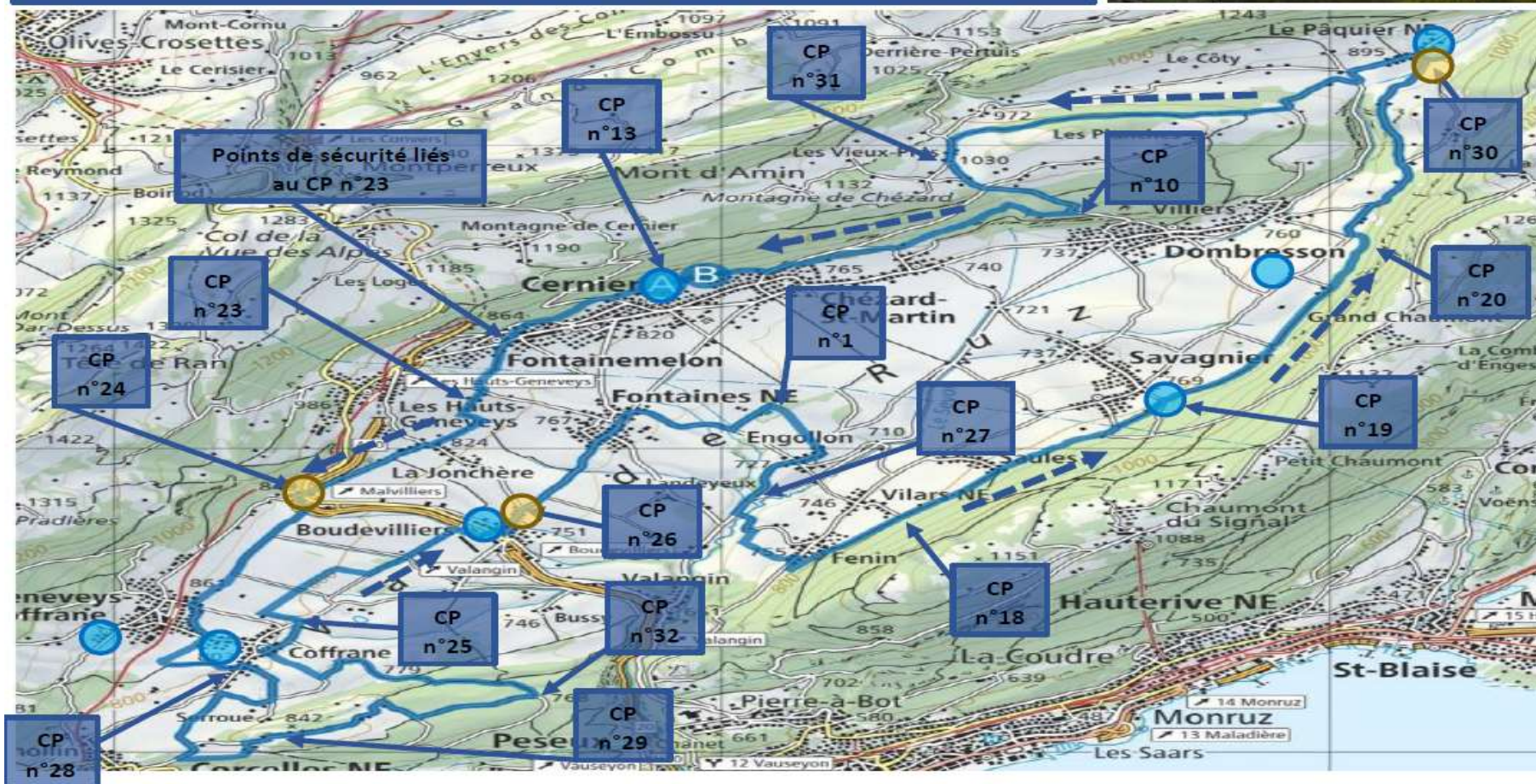


DEPART DEPUIS LE CHECKPOINT N°28: COFFRANE VILLAGE FEUILLE DE ROUTE

VTT JOURNEE

NOM DE L'ELEVE :

VTT 50,3 km



● Réparations techniques

➡ Sens de la course

● WC et eau



DEPART DEPUIS LE CHECKPOINT N°29: SERROUE SOUS LES ROCHES

FEUILLE DE ROUTE

VTT JOURNEE		NOM DE L'ELEVE :					
N° du checkpoint	Lieu et nb de km jusqu'au checkpoint suivant	Heure de passage prévue	Heure de passage effective	Signature du professeur	Heure de passage (2ème boucle)	Signature du professeur (2ème boucle)	Persévérance / performance
checkpoint n°29	Serroue: Sous les roches / 1,5 km	8:30					Dernier checkpoint visité:
checkpoint n°32	Forêt de Peseux / 2,4 km	8:50					N° du PC central
checkpoint n°25	Coffrane la Carrière / 4 km	9:10					032 886 45 05 (urgence sanitaire) 032 886 45 05 (problème technique)
checkpoint n°26	Boudevilliers Pralan / 3,7 km	9:40					Objectifs
checkpoint n°1 Surprise	Bois d'Yé / piscine d'Engollon / 2,2 km	10:10					Si tu es en 8ème année, tu dois faire au maximum 1 boucle. C'est déjà une grosse performance. Si tu es en 9, 10 ou 11ème année, l'objectif est de faire un maximum de kilomètres. Ton retour à la maison sera également comptabilisé.
checkpoint n°27	La Verchère / 2,7 km	10:25					
checkpoint n°18 Animation tchoukball	Vilars / 2,7 km	10:40					Règles de vie
checkpoint n°19	Savagnier Stand / 3,2 km	10:55					Le groupe se déplace toujours au rythme du plus lent, un camarade n'est en aucun cas abandonné par le groupe. Les règles de circulation sont en vigueur sur toutes les routes, y compris les chemins forestiers et de remaniement. Profite des checkpoints pour clarifier ta route. Tu as le devoir de t'arrêter et de t'annoncer auprès des enseignants.
checkpoint n°20	Villiers: Sous le Mont / 3,2 km	11:25					
checkpoint n°30	Le Pâquier / 4,9 km	12:25					
checkpoint n°31	Les Vieux-Prés / 1,8 km	13:55					Début et fin d'activité
checkpoint n°10	Dombresson sur Vuarran / 3,7 km	14:10					Tu dois te trouver prêt au départ au premier checkpoint à 8h00 le matin. La fin de l'activité est prévue à 16h30. Les checkpoints seront dès lors fermés et il t'appartiendra de retourner chez toi..
checkpoint n°13 Animation Basketball	Cernier terrain de football / 2,7 km	14:55					
checkpoint n°23	Les Haut-Genveys Bellevue / 3,7 km	15:15					Feuille de route
checkpoint n°24	Malvilliers / 4,2 km	15:30					Cette feuille doit être signée par chaque responsable de checkpoint et transmise en fin de journée au dernier checkpoint visité.
checkpoint n°28	Coffrane village / 3,7 km	16:10					
checkpoint n°29	Serroue: Sous les roches / 1,5 km	16:30					

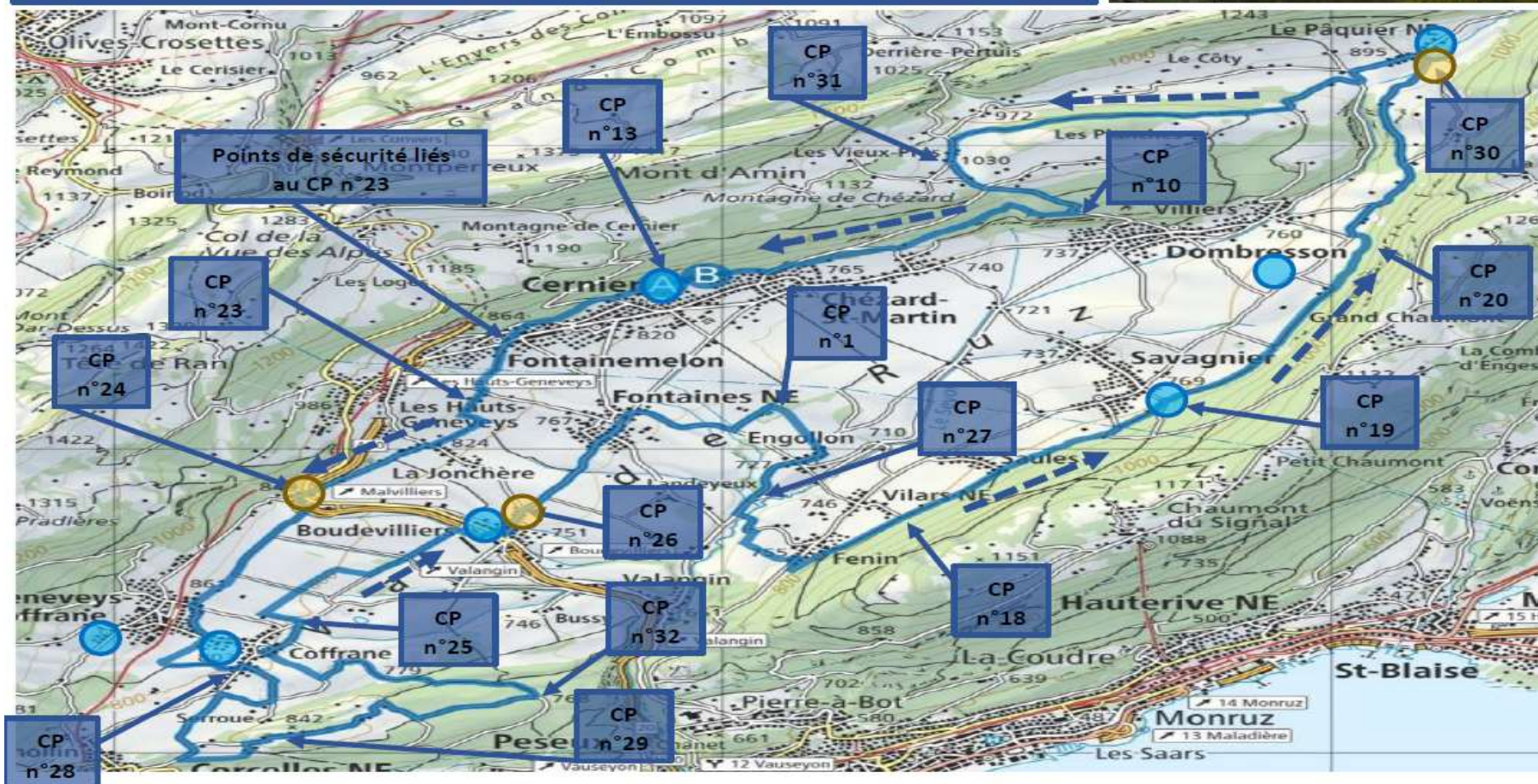


DEPART DEPUIS LE CHECKPOINT N°29: SERROUE SOUS LES ROCHES FEUILLE DE ROUTE

VTT JOURNEE

NOM DE L'ELEVE :

VTT 50,3 km



 Réparations techniques

 Sens de la course

 WC et eau



DEPART DEPUIS LE CHECKPOINT N°32: FORET DE PESEUX FEUILLE DE ROUTE

VTT JOURNEE		NOM DE L'ELEVE :					Persévérance / performance
N° du checkpoint	Lieu et nb de km jusqu'au checkpoint suivant	Heure de passage prévue	Heure de passage effective	Signature du professeur	Heure de passage (2ème boucle)	Signature du professeur (2ème boucle)	
checkpoint n°32	Forêt de Peseux / 2,4 km	8:30					Dernier checkpoint visité:
checkpoint n°25	Coffrane la Carrière / 4 km	8:50					N° du PC central
checkpoint n°26	Boudevilliers Pralan / 3,7 km	9:20					032 886 45 05 (urgence sanitaire) 032 886 45 05 (problème technique)
checkpoint n°1 Surprise	Bois d'Yé / piscine d'Engollon / 2,2 km	9:50					Objectifs
checkpoint n°27	La Verchère / 2,7 km	10:05					Si tu es en 8ème année, tu dois faire au maximum 1 boucle. C'est déjà une grosse performance. Si tu es en 9, 10 ou 11ème année, l'objectif est de faire un maximum de kilomètres. Ton retour à la maison sera également comptabilisé.
checkpoint n°18 Animation Tchoukball	Vilars / 2,7 km	10:20					
checkpoint n°19	Savagnier Stand / 3,2 km	10:35					
checkpoint n°20	Villiers: Sous le Mont / 3,2 km	11:05					Règles de vie
checkpoint n°30	Le Pâquier / 4,9 km	12:05					Le groupe se déplace toujours au rythme du plus lent, un camarade n'est en aucun cas abandonné par le groupe. Les règles de circulation sont en vigueur sur toutes les routes, y compris les chemins forestiers et de remaniement. Profite des checkpoints pour clarifier ta route. Tu as le devoir de t'arrêter et de t'annoncer auprès des enseignants.
checkpoint n°31	Les Vieux-Prés / 1,8 km	13:35					
checkpoint n°10	Dombresson sur Vuarran / 3,7 km	13:50					
checkpoint n°13 Animation Basketball	Cernier terrain de football / 2,7 km	14:35					Début et fin d'activité
checkpoint n°23	Les Haut-Genveys Bellevue / 3,7 km	14:55					Tu dois te trouver prêt au départ au premier checkpoint à 8h00 le matin. La fin de l'activité est prévue à 16h30. Les checkpoints seront dès lors fermés et il t'appartiendra de retourner chez toi..
checkpoint n°24	Malvilliers / 4,2 km	15:10					
checkpoint n°28	Coffrane village / 3,7 km	15:50					Feuille de route
checkpoint n°29	Serroue: Sous les roches / 1,5 km	16:10					Cette feuille doit être signée par chaque responsable de checkpoint et transmise en fin de journée au dernier checkpoint visité.
checkpoint n°32	Forêt de Peseux / 2,4 km	16:30					

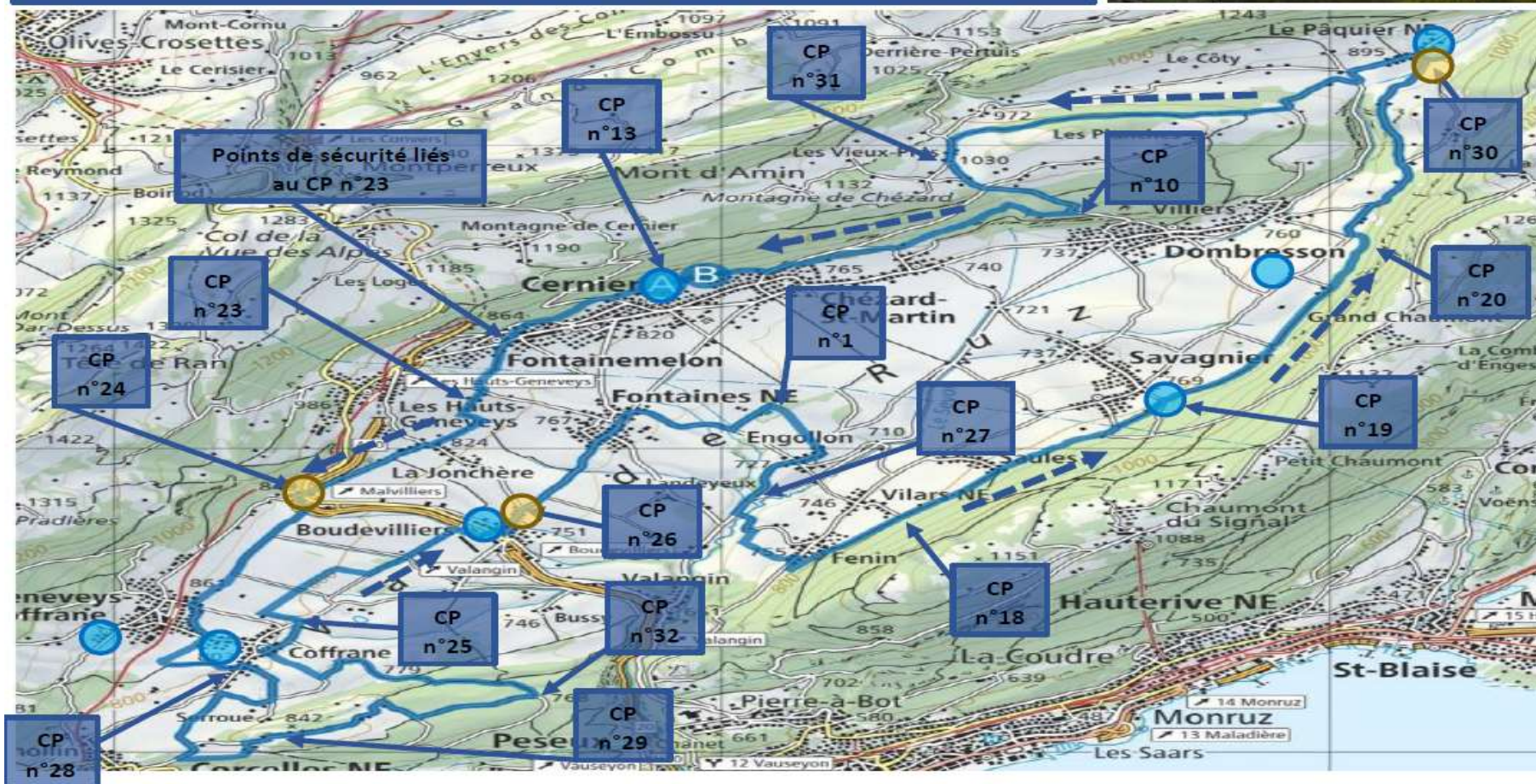


DEPART DEPUIS LE CHECKPOINT N°32: FORET DE PESEUX FEUILLE DE ROUTE

VTT JOURNEE

NOM DE L'ELEVE :

VTT 50,3 km



Réparations techniques

Sens de la course

WC et eau



DEPART DEPUIS LE CHECKPOINT N°25: COFFRANE LA CARRIERE

FEUILLE DE ROUTE

VTT JOURNEE		NOM DE L'ELEVE :					
N° du checkpoint	Lieu et nb de km jusqu'au checkpoint suivant	Heure de passage prévue	Heure de passage effective	Signature du professeur	Heure de passage (2ème boucle)	Signature du professeur (2ème boucle)	Persévérance / performance
checkpoint n°25	Coffrane la Carrière / 4 km	8:30					Dernier checkpoint visité:
checkpoint n°26	Boudevilliers Pralan / 3,7 km	9:00					N° du PC central
checkpoint n°1 Surprise	Bois d'Yé / piscine d'Engollon / 2,2 km	9:30					032 886 45 05 (urgence sanitaire) 032 886 45 05 (problème technique)
checkpoint n°27	La Verchère / 2,7 km	9:45					Objectifs
checkpoint n°18 Animation tchoukball	Vilars / 2, 7 km	10:00					Si tu es en 8ème année, tu dois faire au maximum 1 boucle. C'est déjà une grosse performance. Si tu es en 9, 10 ou 11ème année, l'objectif est de faire un maximum de kilomètres. Ton retour à la maison sera également comptabilisé.
checkpoint n°19	Savagnier Stand / 3,2 km	10:15					
checkpoint n°20	Villiers: Sous le Mont / 3,2 km	10:45					
checkpoint n°30	Le Pâquier / 4,9 km	11:45					Règles de vie
checkpoint n°31	Les Vieux-Prés / 1,8 km	13:15					Le groupe se déplace toujours au rythme du plus lent, un camarade n'est en aucun cas abandonné par le groupe. Les règles de circulation sont en vigueur sur toutes les routes, y compris les chemins forestiers et de remaniement. Profite des checkpoints pour clarifier ta route. Tu as le devoir de t'arrêter et de t'annoncer auprès des enseignants.
checkpoint n°10	Dombresson sur Vuarran / 3,7 km	13:30					
checkpoint n°13 Animation Basketball	Cernier terrain de football / 2,7 km	14:15					
checkpoint n°23	Les Haut-Genveys Bellevue / 3,7 km	14:35					Début et fin d'activité
checkpoint n°24	Malvilliers / 4,2 km	14:50					Tu dois te trouver prêt au départ au premier checkpoint à 8h00 le matin.
checkpoint n°28	Coffrane village / 3,7 km	15:30					La fin de l'activité est prévue à 16h30. Les checkpoints seront dès lors fermés et il t'appartiendra de retourner chez toi..
checkpoint n°29	Serroue: Sous les roches / 1,5 km	15:50					Feuille de route
checkpoint n°32	Forêt de Peseux / 2,4 km	16:10					Cette feuille doit être signée par chaque responsable de checkpoint et transmise en fin de journée au dernier checkpoint visité.
checkpoint n°25	Coffrane la Carrière / 4 km	16:30					

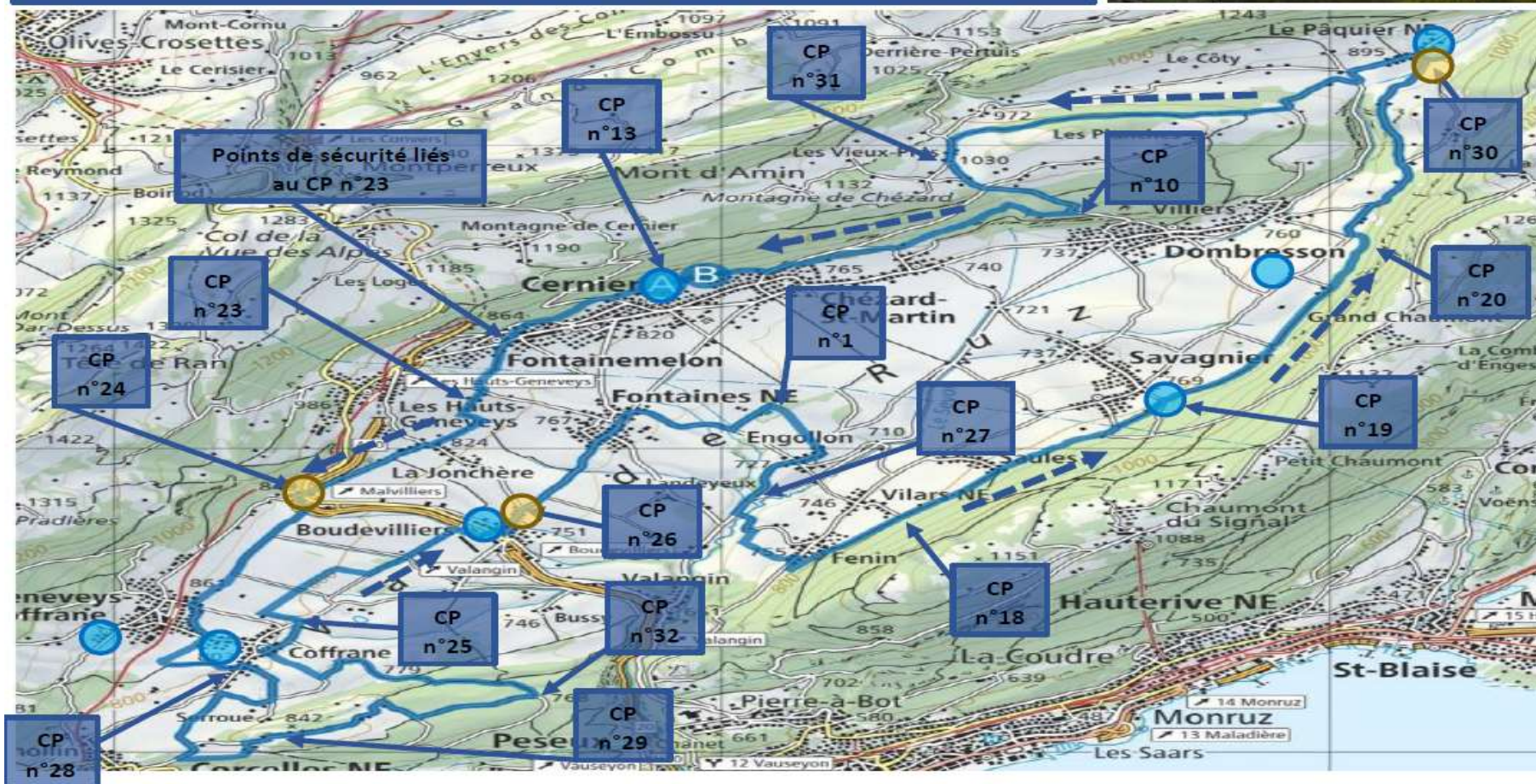


DEPART DEPUIS LE CHECKPOINT N°25: COFFRANE LA CARRIERE FEUILLE DE ROUTE

VTT JOURNEE

NOM DE L'ELEVE :

VTT 50,3 km



 Réparations techniques

 Sens de la course

 WC et eau



DEPART DEPUIS LE CHECKPOINT N°26: BOUDEVILLIERS PRALAN

FEUILLE DE ROUTE

VTT JOURNEE		NOM DE L'ELEVE :					
N° du checkpoint	Lieu et nb de km jusqu'au checkpoint suivant	Heure de passage prévue	Heure de passage effective	Signature du professeur	Heure de passage (2ème boucle)	Signature du professeur (2ème boucle)	Persévérance / performance
checkpoint n°26	Boudevilliers Pralan / 3,7 km	8:30					Dernier checkpoint visité:
checkpoint n°1	Bois d'Yé / piscine d'Engollon / 2,2 km	9:00					N° du PC central
checkpoint n°27	La Verchère / 2,7 km	9:15					032 886 45 05 (urgence sanitaire) 032 886 45 05 (problème technique)
checkpoint n°18 Animation Tchoukball	Vilars / 2,7 km	9:30					Objectifs
checkpoint n°19	Savagnier Stand / 3,2 km	9:45					Si tu es en 8ème année, tu dois faire au maximum 1 boucle. C'est déjà une grosse performance. Si tu es en 9, 10 ou 11ème année, l'objectif est de faire un maximum de kilomètres. Ton retour à la maison sera également comptabilisé.
checkpoint n°20	Villiers: Sous le Mont / 3,2 km	10:15					
checkpoint n°30	Le Pâquier / 4,9 km	11:15					
checkpoint n°31	Les Vieux-Prés / 1,8 km	12:45					Règles de vie
checkpoint n°10	Dombresson sur Vuarran / 3,7 km	13:00					Le groupe se déplace toujours au rythme du plus lent, un camarade n'est en aucun cas abandonné par le groupe. Les règles de circulation sont en vigueur sur toutes les routes, y compris les chemins forestiers et de remaniement. Profite des checkpoints pour clarifier ta route. Tu as le devoir de t'arrêter et de t'annoncer auprès des enseignants.
checkpoint n°13 Animation Basketball	Cernier terrain de football / 2,7 km	13:45					
checkpoint n°23	Les Haut-Genveys Bellevue / 3,7 km	14:05					
checkpoint n°24	Malvilliers / 4,2 km	14:20					Début et fin d'activité
checkpoint n°28	Coffrane village / 3,7 km	15:00					Tu dois te trouver prêt au départ au premier checkpoint à 8h00 le matin. La fin de l'activité est prévue à 16h30. Les checkpoints seront dès lors fermés et il t'appartiendra de retourner chez toi..
checkpoint n°29	Serroue: Sous les roches / 1,5 km	15:20					
checkpoint n°32	Forêt de Peseux / 2,4 km	15:40					Feuille de route
checkpoint n°25	Coffrane la Carrière / 4 km	16:00					Cette feuille doit être signée par chaque responsable de checkpoint et transmise en fin de journée au dernier checkpoint visité.
checkpoint n°26	Boudevilliers Pralan / 3,7 km	16:30					

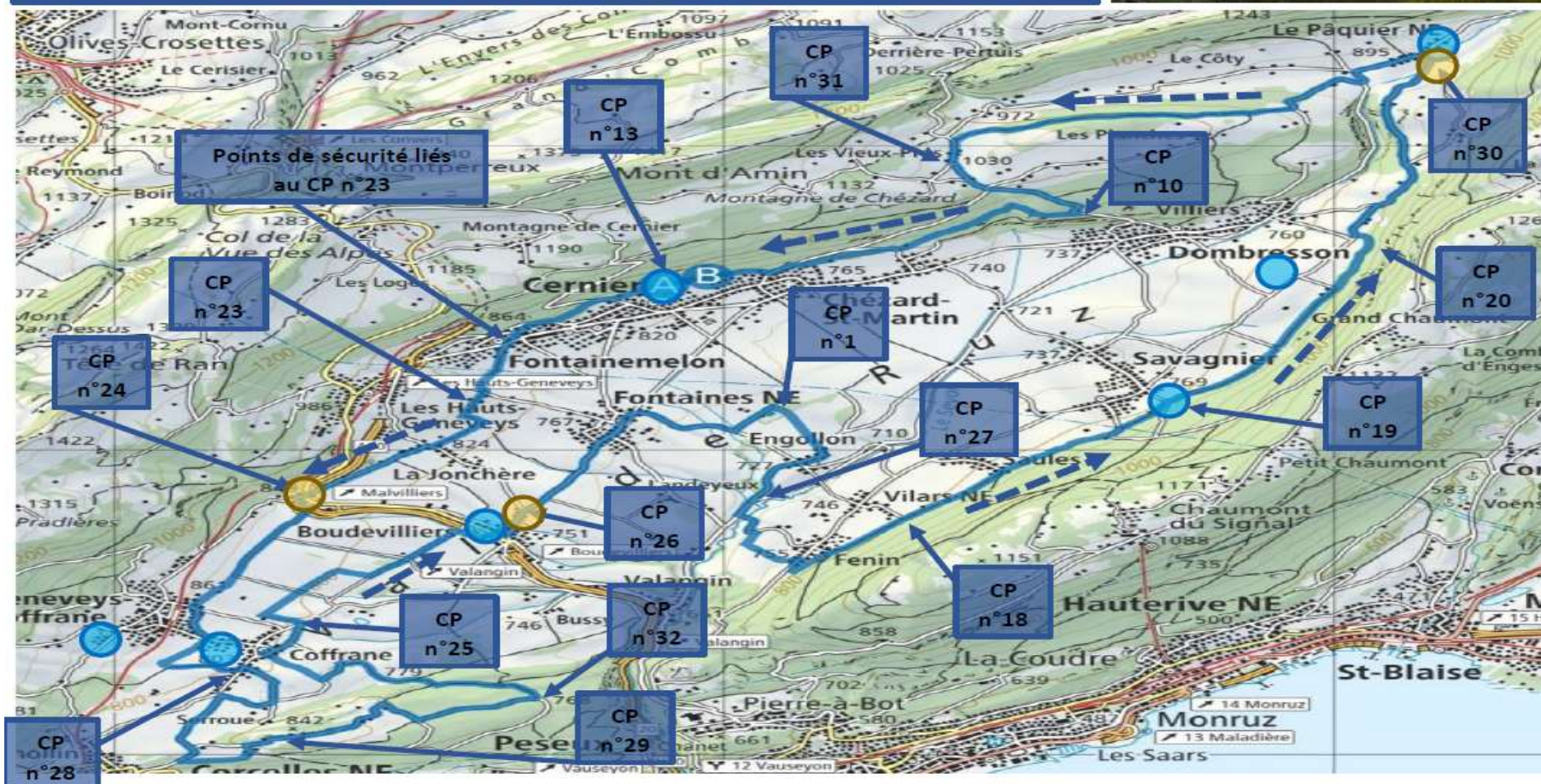


DEPART DEPUIS LE CHECKPOINT N°26: BOUDEVILLIERS PRALAN FEUILLE DE ROUTE

VTT JOURNEE

NOM DE L'ELEVE :

VTT 50,3 km



 Réparations techniques

 Sens de la course

 WC et eau