



# DEPART DEPUIS LE CHECKPOINT N°1: BOIS D'YE

## FEUILLE DE ROUTE

### RANDONNEE JOURNEE

NOM DE L'ELEVE :

N° du checkpoint	Lieu et nb de km jusqu'au checkpoint suivant	Heure de passage prévue	Heure de passage effective	Signature du professeur	Heure de passage (2ème boucle)	Signature du professeur (2ème boucle)	Persévérance / performance
checkpoint n°1 <b>Surprise</b>	Bois d'Yé, piscine d'Engollon / <b>3,1 km</b>	8:00					Dernier checkpoint visité:
checkpoint n°3	La Step / <b>1,3 km</b>	8:35					<b>N° du PC central</b>
checkpoint n°7	Petit Savagnier / <b>2,5 km</b>	9:00					<b>032 886 45 05</b> (urgence sanitaire) <b>032 886 45 05</b> (problème technique)
checkpoint n°8	Sous Le Mont / <b>1,4 km</b>	9:30					<b>Objectifs</b>
checkpoint n°9	Dombresson / <b>2,9 km</b>	9:45					Si tu es en 8ème année, tu dois faire au maximum 1 boucle. C'est déjà une grosse performance. Si tu es en 9, 10 ou 11ème année, l'objectif est de faire un maximum de kilomètres. Ton retour à la maison sera également comptabilisé.
checkpoint n°11	Chézard Forêt du bas / <b>2,1 km</b>	10:45					<b>Règles de vie</b>
checkpoint n°13 <b>Animation Basketball</b>	Cernier terrain de football / <b>1,7 km</b>	11:15					Le groupe se déplace toujours au rythme du plus lent, <b>un camarade n'est en aucun cas abandonné</b> par le groupe. <b>Les règles de circulation</b> sont en vigueur sur toutes les routes, y compris les chemins forestiers et de remaniement. Profite des checkpoints pour clarifier ta route. <b>Tu as le devoir de t'arrêter et de t'annoncer</b> auprès des enseignants.
checkpoint n°14	Fontainemelon Sous-voie / <b>2,9 km</b>	12:10					<b>Début et fin d'activité</b>
checkpoint n°15	Malvilliers, L'oselière / <b>2 km</b>	13:15					Tu dois te trouver prêt au départ au premier checkpoint à 8h00 le matin. La fin de l'activité est prévue à 16h30. Les checkpoints seront dès lors fermés et il t'appartiendra de retourner chez toi.
checkpoint n°16	Boudevilliers collège / <b>2,6 km</b>	13:30					<b>Feuille de route</b>
checkpoint n°17	la Bellière / <b>3,3 km</b>	14:15					Cette feuille doit être signée par chaque responsable de checkpoint et <b>transmise en fin de journée</b> au dernier checkpoint visité.
checkpoint n°18 <b>Animation Tchoukball</b>	Vilars / <b>2,5 km</b>	15:10					
checkpoint n°1	Bois d'Yé / piscine d'Engollon / <b>3,1 km</b>	16:00					

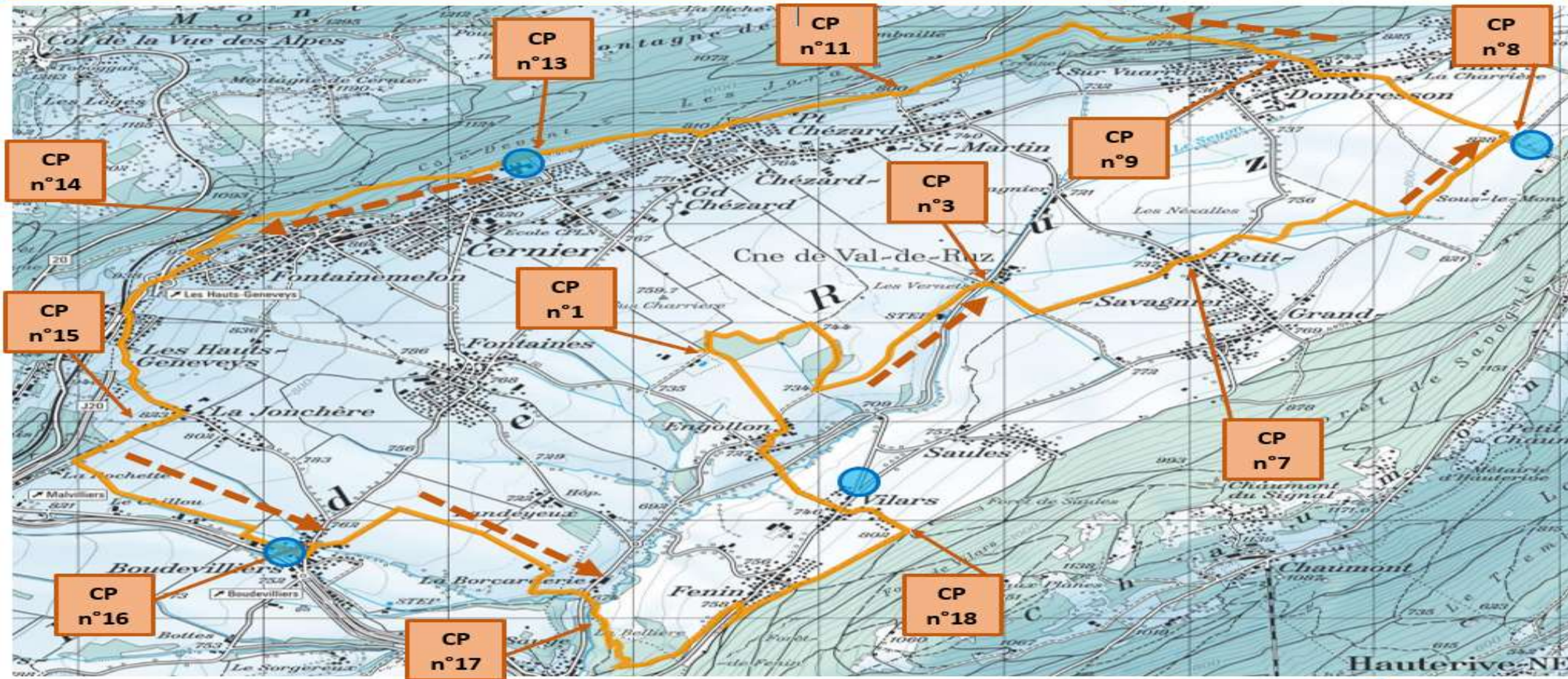


# DEPART DEPUIS LE CHECKPOINT N°1: BOIS D'YE FEUILLE DE ROUTE

RANDONNEE JOURNEE

NOM DE L'ELEVE :

## Randonnée 28,3 km



➔ Sens de la marche    ● WC et eau



# DEPART DEPUIS LE CHECKPOINT N°3: LA STEP

## FEUILLE DE ROUTE

### RANDONNEE JOURNEE

NOM DE L'ELEVE :

N° du checkpoint	Lieu et nb de km jusqu'au checkpoint suivant	Heure de passage prévue	Heure de passage effective	Signature du professeur	Heure de passage (2ème boucle)	Signature du professeur (2ème boucle)	Persévérance / performance
checkpoint n°3	La Step / 1,3 km	8:00					Dernier checkpoint visité:
checkpoint n°7	Petit Savagnier / 2,5 km	8:25					N° du PC central
checkpoint n°8	Sous Le Mont / 1,4 km	8:55					032 886 45 05 (urgence sanitaire) 032 886 45 05 (problème technique)
checkpoint n°9	Dombresson / 2,9 km	9:10					Objectifs
checkpoint n°11	Chézard Forêt du bas / 2,1 km	10:10					Si tu es en 8ème année, tu dois faire au maximum 1 boucle. C'est déjà une grosse performance. Si tu es en 9, 10 ou 11ème année, l'objectif est de faire un maximum de kilomètres. Ton retour à la maison sera également comptabilisé.
checkpoint n°13 Animation Basketball	Cernier terrain de football / 1,7 km	10:40					Règles de vie
checkpoint n°14	Fontainemelon Sous-voie / 2,9 km	11:35					Le groupe se déplace toujours au rythme du plus lent, un camarade n'est en aucun cas abandonné par le groupe. Les règles de circulation sont en vigueur sur toutes les routes, y compris les chemins forestiers et de remaniement. Profite des checkpoints pour clarifier ta route. Tu as le devoir de t'arrêter et de t'annoncer auprès des enseignants.
checkpoint n°15	Malvilliers, L'oselière / 2 km	12:40					Début et fin d'activité
checkpoint n°16	Boudevilliers collège / 2,6 km	12:55					Tu dois te trouver prêt au départ au premier checkpoint à 8h00 le matin.
checkpoint n°17	la Bellière / 3,3 km	13:40					La fin de l'activité est prévue à 16h30. Les checkpoints seront dès lors fermés et il t'appartiendra de retourner chez toi.
checkpoint n°18 Animation Tchoukball	Vilars / 2,5 km	14:35					Feuille de route
checkpoint n°1 Surprise	Bois d'Yé, piscine d'Engollon / 3,1 km	15:25					Cette feuille doit être signée par chaque responsable de checkpoint et transmise en fin de journée au dernier checkpoint visité.
checkpoint n°3	La Step / 1,3 km	16:00					

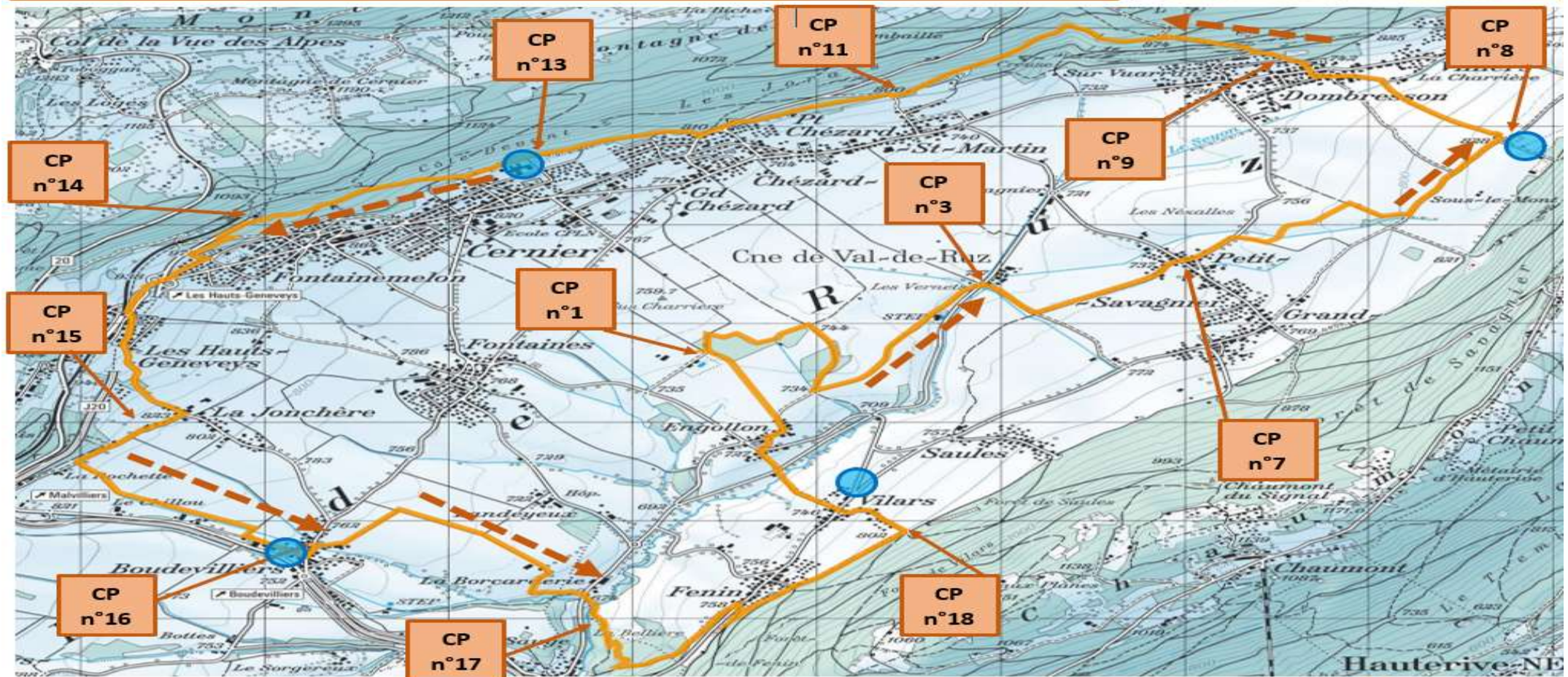


# DEPART DEPUIS LE CHECKPOINT N°3: LA STEP FEUILLE DE ROUTE

RANDONNEE JOURNEE

NOM DE L'ELEVE :

## Randonnée 28,3 km



➔ Sens de la marche    ● WC et eau



# DEPART DEPUIS LE CHECKPOINT N°7: PETIT SAVAGNIER

## FEUILLE DE ROUTE

### RANDONNEE JOURNEE

### NOM DE L'ELEVE :

N° du checkpoint	Lieu et nb de km jusqu'au checkpoint suivant	Heure de passage prévue	Heure de passage effective	Signature du professeur	Heure de passage (2ème boucle)	Signature du professeur (2ème boucle)	Persévérance / performance
checkpoint n°7	Petit Savagnier / 2,5 km	8:00					Dernier checkpoint visité:
checkpoint n°8	Sous Le Mont / 1,4 km	8:30					<b>N° du PC central</b>
checkpoint n°9	Dombresson / 2,9 km	8:45					<b>032 886 45 05</b> (urgence sanitaire) <b>032 886 45 05</b> (problème technique)
checkpoint n°11	Chézard Forêt du bas / 2,1 km	9:45					<b>Objectifs</b>
checkpoint n°13 Animation Basketball	Cernier terrain de football / 1,7 km	10:15					Si tu es en 8ème année, tu dois faire au maximum 1 boucle. C'est déjà une grosse performance. Si tu es en 9, 10 ou 11ème année, l'objectif est de faire un maximum de kilomètres. Ton retour à la maison sera également comptabilisé.
checkpoint n°14	Fontainemelon Sous-voie / 2,9 km	11:10					<b>Règles de vie</b>
checkpoint n°15	Malvilliers, L'oselière / 2 km	12:15					Le groupe se déplace toujours au rythme du plus lent, <b>un camarade n'est en aucun cas abandonné</b> par le groupe. <b>Les règles de circulation</b> sont en vigueur sur toutes les routes, y compris les chemins forestiers et de remaniement. Profite des checkpoints pour clarifier ta route. <b>Tu as le devoir de t'arrêter et de t'annoncer</b> auprès des enseignants.
checkpoint n°16	Boudevilliers collège / 2,6 km	12:30					<b>Début et fin d'activité</b>
checkpoint n°18 Animation Tchoukball	Vilars / 2,5 km	14:10					Tu dois te trouver prêt au départ au premier checkpoint à 8h00 le matin. La fin de l'activité est prévue à 16h30. Les checkpoints seront dès lors fermés et il t'appartiendra de retourner chez toi.
checkpoint n°1 Surprise	Bois d'Yé, piscine d'Engollon / 3,1 km	15:00					<b>Feuille de route</b>
checkpoint n°3	La Step / 1,3 km	15:35					Cette feuille doit être signée par chaque responsable de checkpoint et <b>transmise en fin de journée</b> au dernier checkpoint visité.
checkpoint n°7	Petit Savagnier / 2,5 km	16:00					

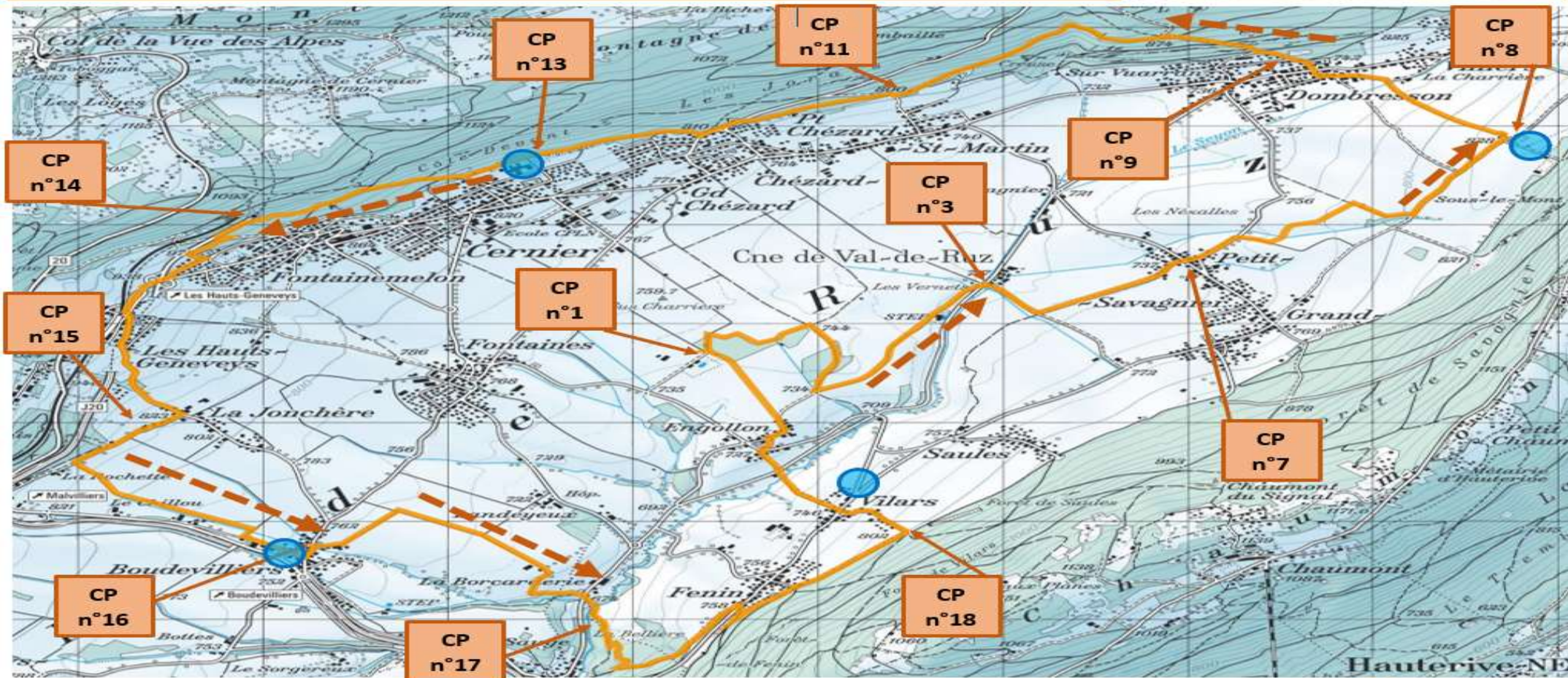


# DEPART DEPUIS LE CHECKPOINT N°7: PETIT SAVAGNIER FEUILLE DE ROUTE

RANDONNEE JOURNEE

NOM DE L'ELEVE :

## Randonnée 28,3 km



➔ Sens de la marche    ● WC et eau



# DEPART DEPUIS LE CHECKPOINT N°8: SOUS LE MONT

## FEUILLE DE ROUTE

### RANDONNEE JOURNEE

### NOM DE L'ELEVE :

N° du checkpoint	Lieu et nb de km jusqu'au checkpoint suivant	Heure de passage prévue	Heure de passage effective	Signature du professeur	Heure de passage (2ème boucle)	Signature du professeur (2ème boucle)	Persévérance / performance
checkpoint n°8	Sous Le Mont / <b>1,4 km</b>	8:00					Dernier checkpoint visité:
checkpoint n°9	Dombresson / <b>2,9 km</b>	8:15					<b>N° du PC central</b>
checkpoint n°11	Chézard Forêt du bas / <b>2,1 km</b>	9:15					<b>032 886 45 05</b> (urgence sanitaire) <b>032 886 45 05</b> (problème technique)
checkpoint n°13 Animation Basketball	Cernier terrain de football / <b>1,7 km</b>	9:45					<b>Objectifs</b>
checkpoint n°14	Fontainemelon Sous-voie / <b>2,9 km</b>	10:40					Si tu es en 8ème année, tu dois faire au maximum 1 boucle. C'est déjà une grosse performance. Si tu es en 9, 10 ou 11ème année, l'objectif est de faire un maximum de kilomètres. Ton retour à la maison sera également comptabilisé.
checkpoint n°15	Malvilliers, L'oselière / <b>2 km</b>	11:45					<b>Règles de vie</b>
checkpoint n°16	Boudevilliers collège / <b>2,6 km</b>	12:00					Le groupe se déplace toujours au rythme du plus lent, <b>un camarade n'est en aucun cas abandonné</b> par le groupe. <b>Les règles de circulation</b> sont en vigueur sur toutes les routes, y compris les chemins forestiers et de remaniement. Profite des checkpoints pour clarifier ta route. <b>Tu as le devoir de t'arrêter et de t'annoncer</b> auprès des enseignants.
checkpoint n°18 Animation Tchoukball	Vilars / <b>2,5 km</b>	13:40					<b>Début et fin d'activité</b>
checkpoint n°1 Surprise	Bois d'Yé, piscine d'Engollon / <b>3,1 km</b>	14:30					Tu dois te trouver prêt au départ au premier checkpoint à 8h00 le matin. La fin de l'activité est prévue à 16h30. Les checkpoints seront dès lors fermés et il t'appartiendra de retourner chez toi.
checkpoint n°3	La Step / <b>1,3 km</b>	15:05					<b>Feuille de route</b>
checkpoint n°7	Petit Savagnier / <b>2,5 km</b>	15:30					Cette feuille doit être signée par chaque responsable de checkpoint et <b>transmise en fin de journée</b> au dernier checkpoint visité.
checkpoint n°8	Sous Le Mont / <b>1,4 km</b>	16:00					

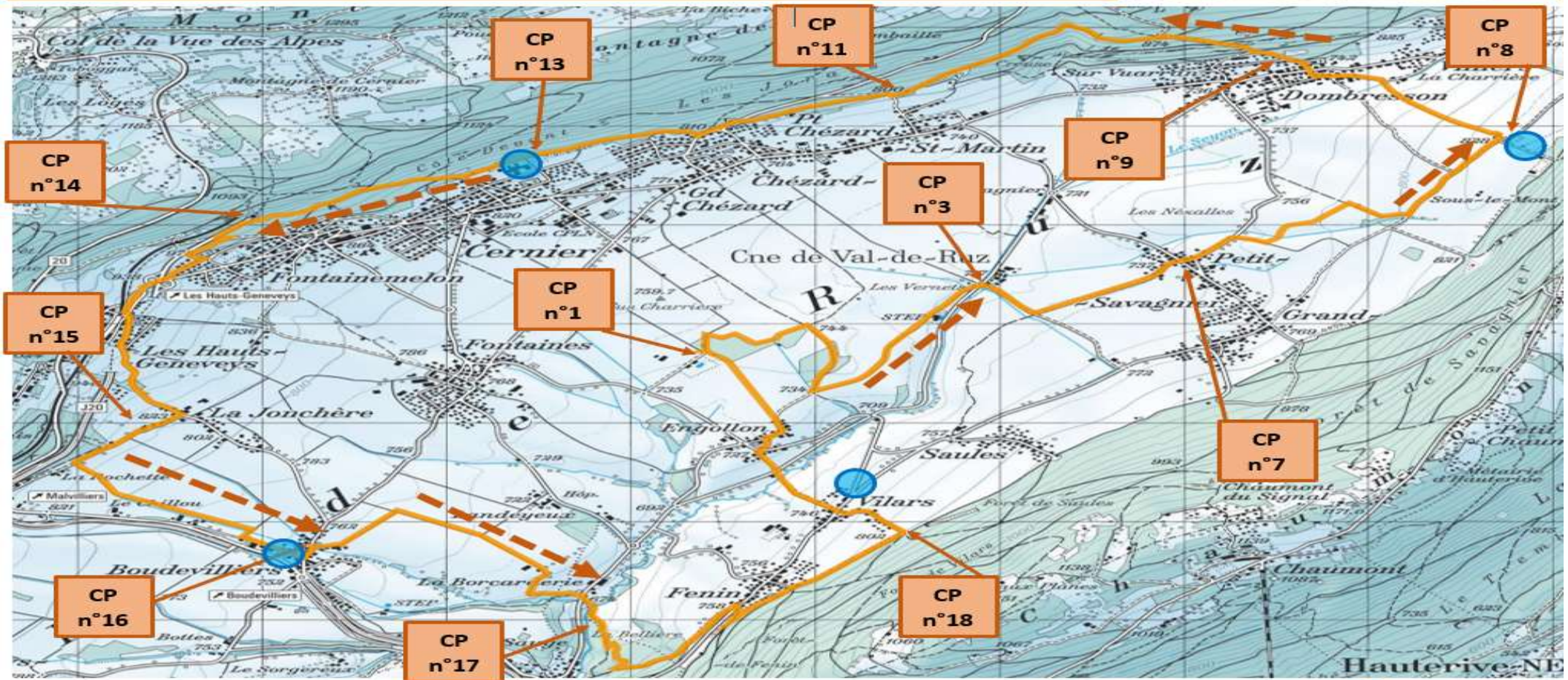


# DEPART DEPUIS LE CHECKPOINT N°8: SOUS LE MONT FEUILLE DE ROUTE

RANDONNEE JOURNEE

NOM DE L'ELEVE :

## Randonnée 28,3 km



➔ Sens de la marche    ● WC et eau





# DEPART DEPUIS LE CHECKPOINT N°9: DOMBRESSON

## FEUILLE DE ROUTE

### RANDONNEE JOURNEE

### NOM DE L'ELEVE :

N° du checkpoint	Lieu et nb de km jusqu'au checkpoint suivant	Heure de passage prévue	Heure de passage effective	Signature du professeur	Heure de passage (2ème boucle)	Signature du professeur (2ème boucle)	Persévérance / performance
checkpoint n°9	Dombresson / <b>2,9 km</b>	8:00					Dernier checkpoint visité:
checkpoint n°11	Chézard Forêt du bas / <b>2,1 km</b>	9:00					<b>N° du PC central</b>
checkpoint n°13 Animation Basketball	Cernier terrain de football / <b>1,7 km</b>	9:30					<b>032 886 45 05</b> (urgence sanitaire) <b>032 886 45 05</b> (problème technique)
checkpoint n°14	Fontainemelon Sous-voie / <b>2,9 km</b>	10:25					<b>Objectifs</b>
checkpoint n°15	Malvilliers, L'oselière / <b>2 km</b>	11:30					Si tu es en 8ème année, tu dois faire au maximum 1 boucle. C'est déjà une grosse performance. Si tu es en 9, 10 ou 11ème année, l'objectif est de faire un maximum de kilomètres. Ton retour à la maison sera également comptabilisé.
checkpoint n°16	Boudevilliers collège / <b>2,6 km</b>	11:45					<b>Règles de vie</b>
checkpoint n°17	la Bellière / <b>3,3 km</b>	12:30					Le groupe se déplace toujours au rythme du plus lent, <b>un camarade n'est en aucun cas abandonné</b> par le groupe. <b>Les règles de circulation</b> sont en vigueur sur toutes les routes, y compris les chemins forestiers et de remaniement. Profite des checkpoints pour clarifier ta route. <b>Tu as le devoir de t'arrêter et de t'annoncer</b> auprès des enseignants.
checkpoint n°18 Animation Tchoukball	Vilars / <b>2,5 km</b>	13:25					<b>Début et fin d'activité</b>
checkpoint n°1 Surprise	Bois d'Yé, piscine d'Engollon / <b>3,1 km</b>	14:15					Tu dois te trouver prêt au départ au premier checkpoint à 8h00 le matin.
checkpoint n°3	La Step / <b>1,3 km</b>	14:50					La fin de l'activité est prévue à 16h30. Les checkpoints seront dès lors fermés et il t'appartiendra de retourner chez toi.
checkpoint n°7	Petit Savagnier / <b>2,5 km</b>	15:15					<b>Feuille de route</b>
checkpoint n°8	Sous Le Mont / <b>1,4 km</b>	15:45					Cette feuille doit être signée par chaque responsable de checkpoint et <b>transmise en fin de journée</b> au dernier checkpoint visité.
checkpoint n°9	Dombresson / <b>2,9 km</b>	16:00					

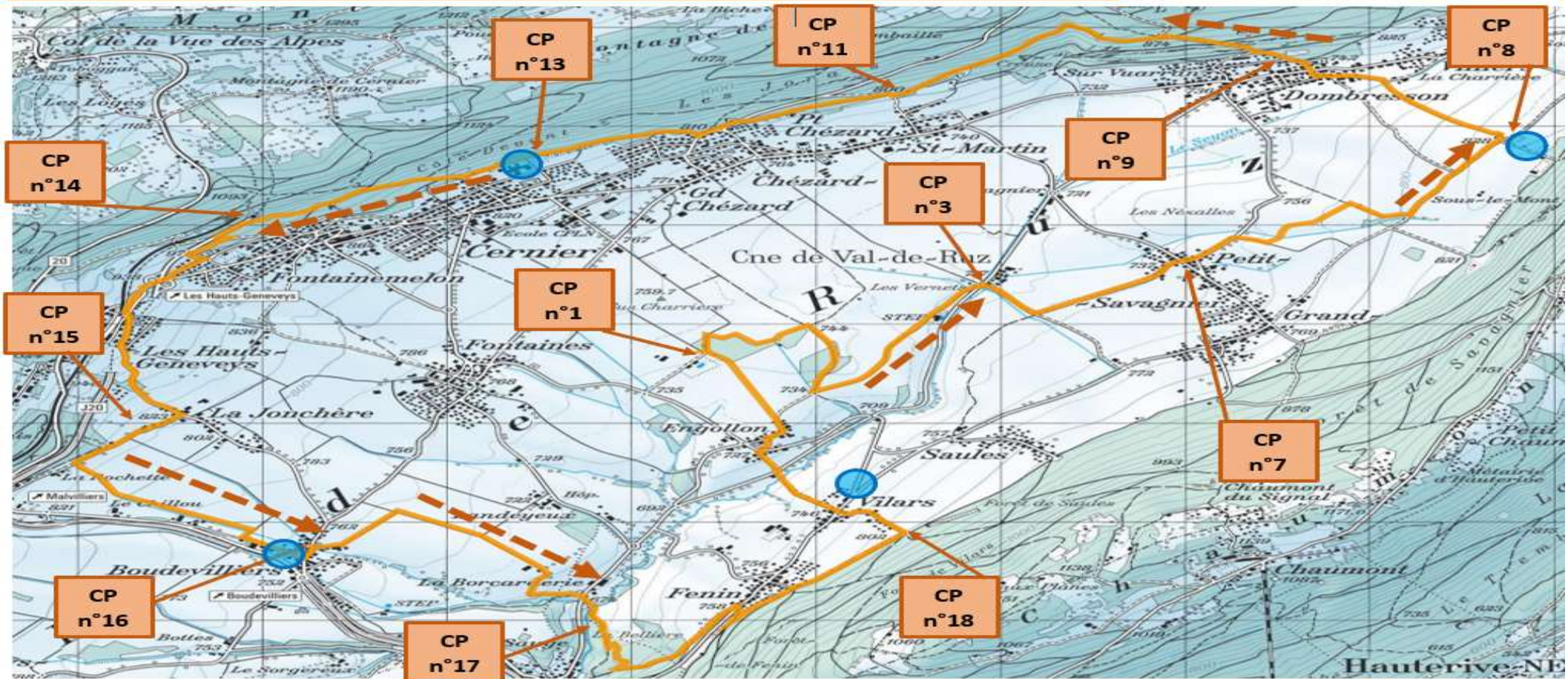


# DEPART DEPUIS LE CHECKPOINT N°9: DOMBRESSON FEUILLE DE ROUTE

RANDONNEE JOURNEE

NOM DE L'ELEVE :

## Randonnée 28,3 km



➔ Sens de la marche    ● WC et eau



# DEPART DEPUIS LE CHECKPOINT N°11: CHEZARD FORET DU BAS

## FEUILLE DE ROUTE

### RANDONNEE JOURNEE

### NOM DE L'ELEVE :

N° du checkpoint	Lieu et nb de km jusqu'au checkpoint suivant	Heure de passage prévue	Heure de passage effective	Signature du professeur	Heure de passage (2ème boucle)	Signature du professeur (2ème boucle)	Persévérance / performance
checkpoint n°11	Chézard Forêt du bas / <b>2,1 km</b>	8:00					Dernier checkpoint visité:
checkpoint n°13 Animation Basketball	Cernier terrain de football / <b>1,7 km</b>	8:30					<b>N° du PC central</b>
checkpoint n°14	Fontainemelon Sous-voie / <b>2,9 km</b>	9:25					<b>032 886 45 05</b> (urgence sanitaire) <b>032 886 45 05</b> (problème technique)
checkpoint n°15	Malvilliers, L'oselière / <b>2 km</b>	10:30					<b>Objectifs</b>
checkpoint n°16	Boudevilliers collège / <b>2,6 km</b>	10:45					Si tu es en 8ème année, tu dois faire au maximum 1 boucle. C'est déjà une grosse performance. Si tu es en 9, 10 ou 11ème année, l'objectif est de faire un maximum de kilomètres. Ton retour à la maison sera également comptabilisé.
checkpoint n°17	la Bellière / <b>3,3 km</b>	11:30					<b>Règles de vie</b>
checkpoint n°18 Animation Tchoukball	Vilars / <b>2,5 km</b>	12:25					Le groupe se déplace toujours au rythme du plus lent, <b>un camarade n'est en aucun cas abandonné</b> par le groupe. <b>Les règles de circulation</b> sont en vigueur sur toutes les routes, y compris les chemins forestiers et de remaniement. Profite des checkpoints pour clarifier ta route. <b>Tu as le devoir de t'arrêter et de t'annoncer</b> auprès des enseignants.
checkpoint n°1 <b>Surprise</b>	Bois d'Yé, piscine d'Engollon / <b>3,1 km</b>	13:15					<b>Début et fin d'activité</b>
checkpoint n°3	La Step / <b>1,3 km</b>	13:50					Tu dois te trouver prêt au départ au premier checkpoint à 8h00 le matin.
checkpoint n°7	Petit Savagnier / <b>2,5 km</b>	14:15					La fin de l'activité est prévue à 16h30. Les checkpoints seront dès lors fermés et il t'appartiendra de retourner chez toi.
checkpoint n°8	Sous Le Mont / <b>1,4 km</b>	14:45					<b>Feuille de route</b>
checkpoint n°9	Dombresson / <b>2,9 km</b>	15:00					Cette feuille doit être signée par chaque responsable de checkpoint et <b>transmise en fin de journée</b> au dernier checkpoint visité.
checkpoint n°11	Chézard Forêt du bas / <b>2,1 km</b>	16:00					

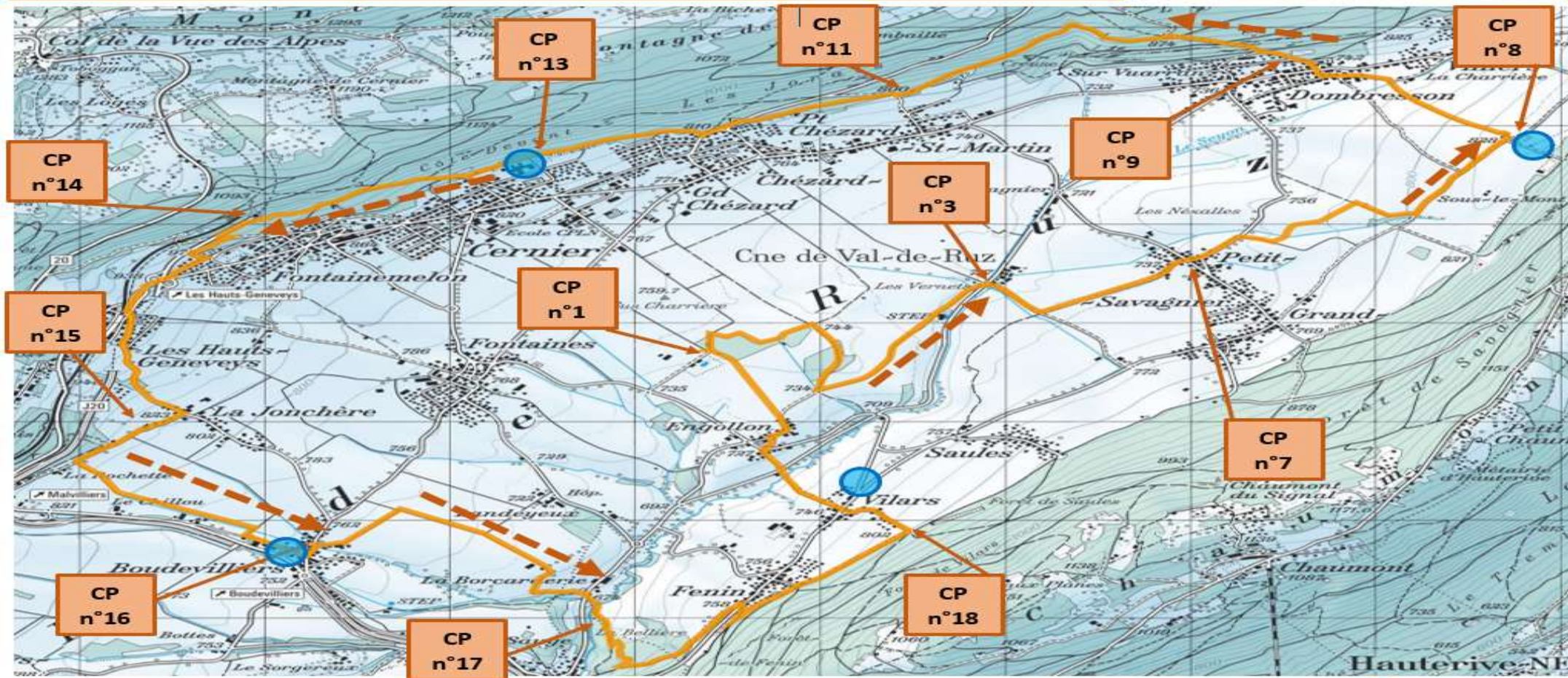


# DEPART DEPUIS LE CHECKPOINT N°11: CHEZARD FORET DU BAS FEUILLE DE ROUTE

RANDONNEE JOURNEE

NOM DE L'ELEVE :

## Randonnée 28,3 km



➔ Sens de la marche    ● WC et eau



# DEPART DEPUIS LE CHECKPOINT N°13: CERNIER TERRAIN DE FOOTBALL

## FEUILLE DE ROUTE

### RANDONNEE JOURNEE

NOM DE L'ELEVE :

N° du checkpoint	Lieu et nb de km jusqu'au checkpoint suivant	Heure de passage prévue	Heure de passage effective	Signature du professeur	Heure de passage (2ème boucle)	Signature du professeur (2ème boucle)	Persévérance / performance
checkpoint n°13 Animation Basketball	Cernier terrain de football / 1,7 km	8:00					Dernier checkpoint visité:
checkpoint n°14	Fontainemelon Sous-voie / 2,9 km	8:55					<b>N° du PC central</b>
checkpoint n°15	Malvilliers, L'oselière / 2 km	10:00					<b>032 886 45 05</b> (urgence sanitaire) <b>032 886 45 05</b> (problème technique)
checkpoint n°16	Boudevilliers collège / 2,6 km	10:15					<b>Objectifs</b>
checkpoint n°17	la Bellière / 3,3 km	11:00					Si tu es en 8ème année, tu dois faire au maximum 1 boucle. C'est déjà une grosse performance. Si tu es en 9, 10 ou 11ème année, l'objectif est de faire un maximum de kilomètres. Ton retour à la maison sera également comptabilisé.
checkpoint n°18 Animation Tchoukball	Vilars / 2,5 km	11:55					<b>Règles de vie</b>
checkpoint n°1 Surprise	Bois d'Yé, piscine d'Engollon / 3,1 km	12:45					Le groupe se déplace toujours au rythme du plus lent, <b>un camarade n'est en aucun cas abandonné</b> par le groupe. <b>Les règles de circulation</b> sont en vigueur sur toutes les routes, y compris les chemins forestiers et de remaniement. Profite des checkpoints pour clarifier ta route. <b>Tu as le devoir de t'arrêter et de t'annoncer</b> auprès des enseignants.
checkpoint n°3	La Step / 1,3 km	13:20					<b>Début et fin d'activité</b>
checkpoint n°7	Petit Savagnier / 2,5 km	13:45					Tu dois te trouver prêt au départ au premier checkpoint à 8h00 le matin.
checkpoint n°8	Sous Le Mont / 1,4 km	14:15					La fin de l'activité est prévue à 16h30. Les checkpoints seront dès lors fermés et il t'appartiendra de retourner chez toi.
checkpoint n°9	Dombresson / 2,9 km	14:30					<b>Feuille de route</b>
checkpoint n°11	Chézard Forêt du bas / 2,1 km	15:30					Cette feuille doit être signée par chaque responsable de checkpoint et <b>transmise en fin de journée</b> au dernier checkpoint visité.
checkpoint n°13 Animation Basketball	Cernier terrain de football / 1,7 km	16:00					

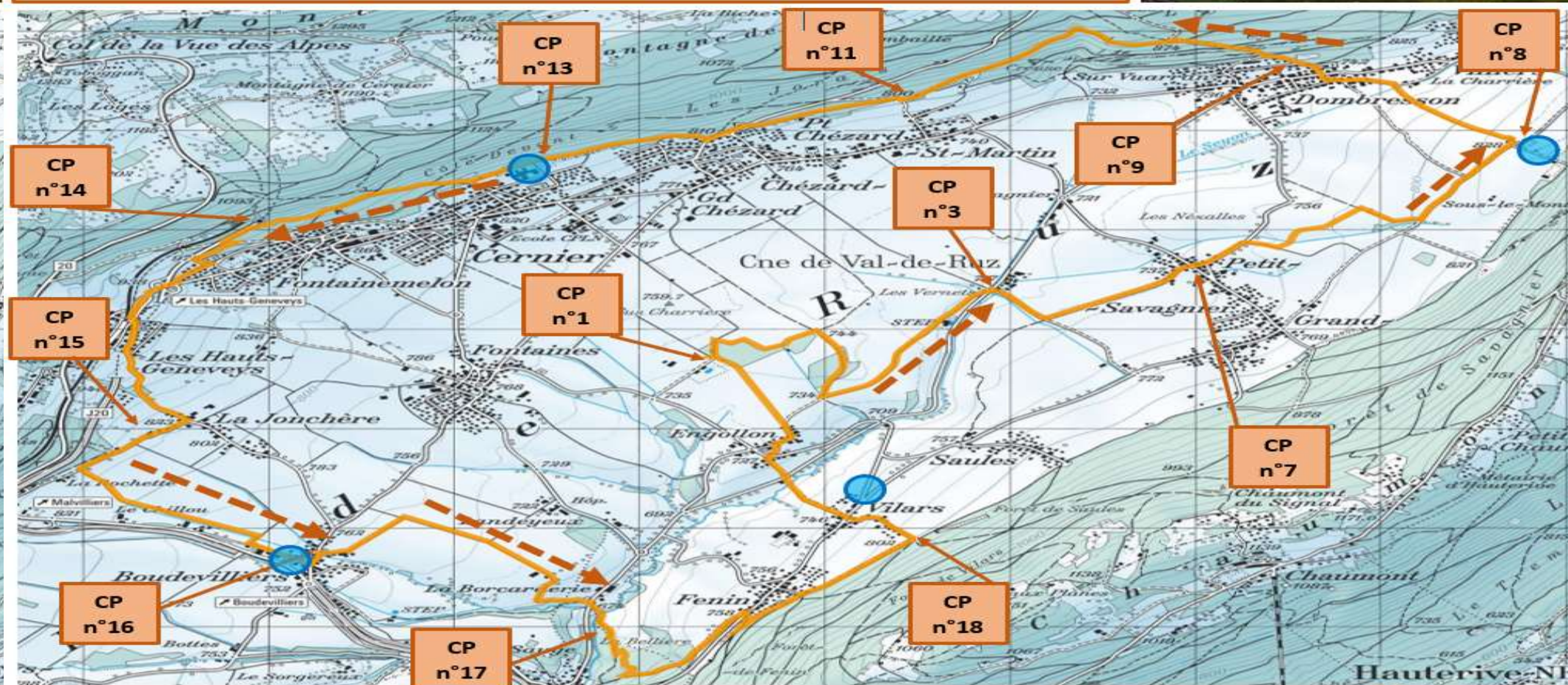


# DEPART DEPUIS LE CHECKPOINT N°13: CERNIER TERRAIN DE FOOTBALL FEUILLE DE ROUTE

RANDONNEE JOURNEE

NOM DE L'ELEVE :

## Randonnée 28,3 km



➡ Sens de la marche    ● WC et eau



# DEPART DEPUIS LE CHECKPOINT N°14: FONTAINEMELON SOUS-VOIE

## FEUILLE DE ROUTE

### RANDONNEE JOURNEE

### NOM DE L'ELEVE :

N° du checkpoint	Lieu et nb de km jusqu'au checkpoint suivant	Heure de passage prévue	Heure de passage effective	Signature du professeur	Heure de passage (2ème boucle)	Signature du professeur (2ème boucle)	Persévérance / performance
checkpoint n°14	Fontainemelon Sous-voie / <b>2,9 km</b>	8:00					Dernier checkpoint visité:
checkpoint n°15	Malvilliers, L'oselière / <b>2 km</b>	9:05					<b>N° du PC central</b>
checkpoint n°16	Boudevilliers collège / <b>2,6 km</b>	9:20					<b>032 886 45 05</b> (urgence sanitaire) <b>032 886 45 05</b> (problème technique)
checkpoint n°17	la Bellière / <b>3,3 km</b>	10:05					<b>Objectifs</b>
checkpoint n°18 Animation Tchoukball	Vilars / <b>2,5 km</b>	11:00					Si tu es en 8ème année, tu dois faire au maximum 1 boucle. C'est déjà une grosse performance. Si tu es en 9, 10 ou 11ème année, l'objectif est de faire un maximum de kilomètres. Ton retour à la maison sera également comptabilisé.
checkpoint n°1 <b>Surprise</b>	Bois d'Yé, piscine d'Engollon / <b>3,1 km</b>	11:50					<b>Règles de vie</b>
checkpoint n°3	La Step / <b>1,3 km</b>	12:25					Le groupe se déplace toujours au rythme du plus lent, <b>un camarade n'est en aucun cas abandonné</b> par le groupe. <b>Les règles de circulation</b> sont en vigueur sur toutes les routes, y compris les chemins forestiers et de remaniement. Profite des checkpoints pour clarifier ta route. <b>Tu as le devoir de t'arrêter et de t'annoncer</b> auprès des enseignants.
checkpoint n°7	Petit Savagnier / <b>2,5 km</b>	12:50					<b>Début et fin d'activité</b>
checkpoint n°8	Sous Le Mont / <b>1,4 km</b>	13:20					Tu dois te trouver prêt au départ au premier checkpoint à 8h00 le matin. La fin de l'activité est prévue à 16h30. Les checkpoints seront dès lors fermés et il t'appartiendra de retourner chez toi.
checkpoint n°9	Dombresson / <b>2,9 km</b>	13:35					<b>Feuille de route</b>
checkpoint n°11	Chézard Forêt du bas / <b>2,1 km</b>	14:35					Cette feuille doit être signée par chaque responsable de checkpoint et <b>transmise en fin de journée</b> au dernier checkpoint visité.
checkpoint n°13 Animation Basketball	Cernier terrain de football / <b>1,7 km</b>	15:05					
checkpoint n°14	Fontainemelon Sous-voie / <b>2,9 km</b>	16:00					

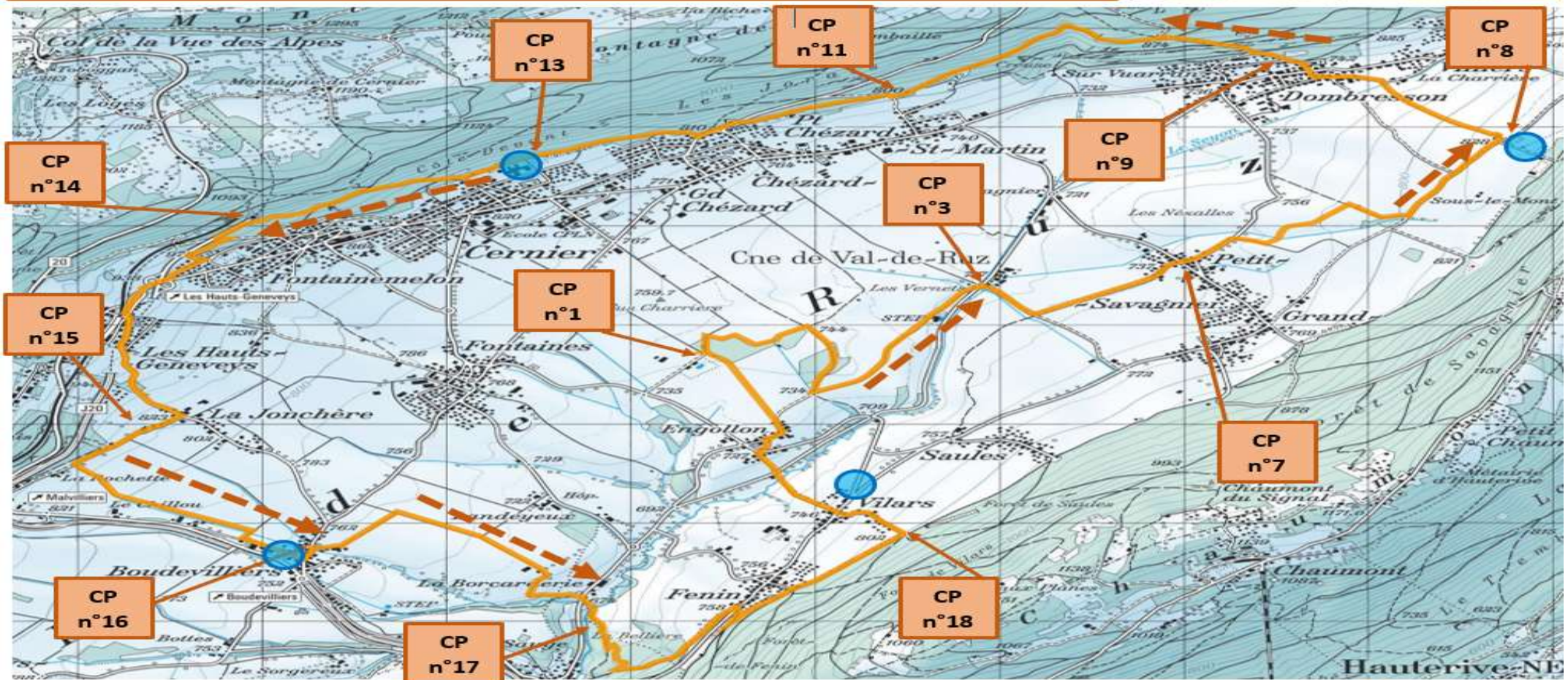


# DEPART DEPUIS LE CHECKPOINT N°14: FONTAINEMELON SOUS-VOIE FEUILLE DE ROUTE

RANDONNEE JOURNEE

NOM DE L'ELEVE :

## Randonnée 28,3 km



➔ Sens de la marche    ● WC et eau





# DEPART DEPUIS LE CHECKPOINT N°15: MALVILLIERS, L'OSELIERE

## FEUILLE DE ROUTE

### RANDONNEE JOURNEE

### NOM DE L'ELEVE :

N° du checkpoint	Lieu et nb de km jusqu'au checkpoint suivant	Heure de passage prévue	Heure de passage effective	Signature du professeur	Heure de passage (2ème boucle)	Signature du professeur (2ème boucle)	Persévérance / performance
checkpoint n°15	Malvilliers, L'oselière / 2 km	8:00					Dernier checkpoint visité:
checkpoint n°16	Boudevilliers collège / 2,6 km	8:15					<b>N° du PC central</b>
checkpoint n°17	la Bellière / 3,3 km	9:00					<b>032 886 45 05</b> (urgence sanitaire) <b>032 886 45 05</b> (problème technique)
checkpoint n°18 Animation Tchoukball	Vilars / 2,5 km	9:55					<b>Objectifs</b>
checkpoint n°1 <b>Surprise</b>	Bois d'Yé, piscine d'Engollon / 3,1 km	10:45					Si tu es en 8ème année, tu dois faire au maximum 1 boucle. C'est déjà une grosse performance. Si tu es en 9, 10 ou 11ème année, l'objectif est de faire un maximum de kilomètres. Ton retour à la maison sera également comptabilisé.
checkpoint n°3	La Step / 1,3 km	11:20					<b>Règles de vie</b>
checkpoint n°7	Petit Savagnier / 2,5 km	11:45					Le groupe se déplace toujours au rythme du plus lent, <b>un camarade n'est en aucun cas abandonné</b> par le groupe. <b>Les règles de circulation</b> sont en vigueur sur toutes les routes, y compris les chemins forestiers et de remaniement. Profite des checkpoints pour clarifier ta route. <b>Tu as le devoir de t'arrêter et de t'annoncer</b> auprès des enseignants.
checkpoint n°8	Sous Le Mont / 1,4 km	12:15					<b>Début et fin d'activité</b>
checkpoint n°9	Dombresson / 2,9 km	12:30					Tu dois te trouver prêt au départ au premier checkpoint à 8h00 le matin. La fin de l'activité est prévue à 16h30. Les checkpoints seront dès lors fermés et il t'appartiendra de retourner chez toi.
checkpoint n°11	Chézard Forêt du bas / 2,1 km	13:30					<b>Feuille de route</b>
checkpoint n°13 Animation Basketball	Cernier terrain de football / 1,7 km	14:00					Cette feuille doit être signée par chaque responsable de checkpoint et <b>transmise en fin de journée</b> au dernier checkpoint visité.
checkpoint n°14	Fontainemelon Sous-voie / 2,9 km	14:55					
checkpoint n°15	Malvilliers, L'oselière / 2 km	16:00					

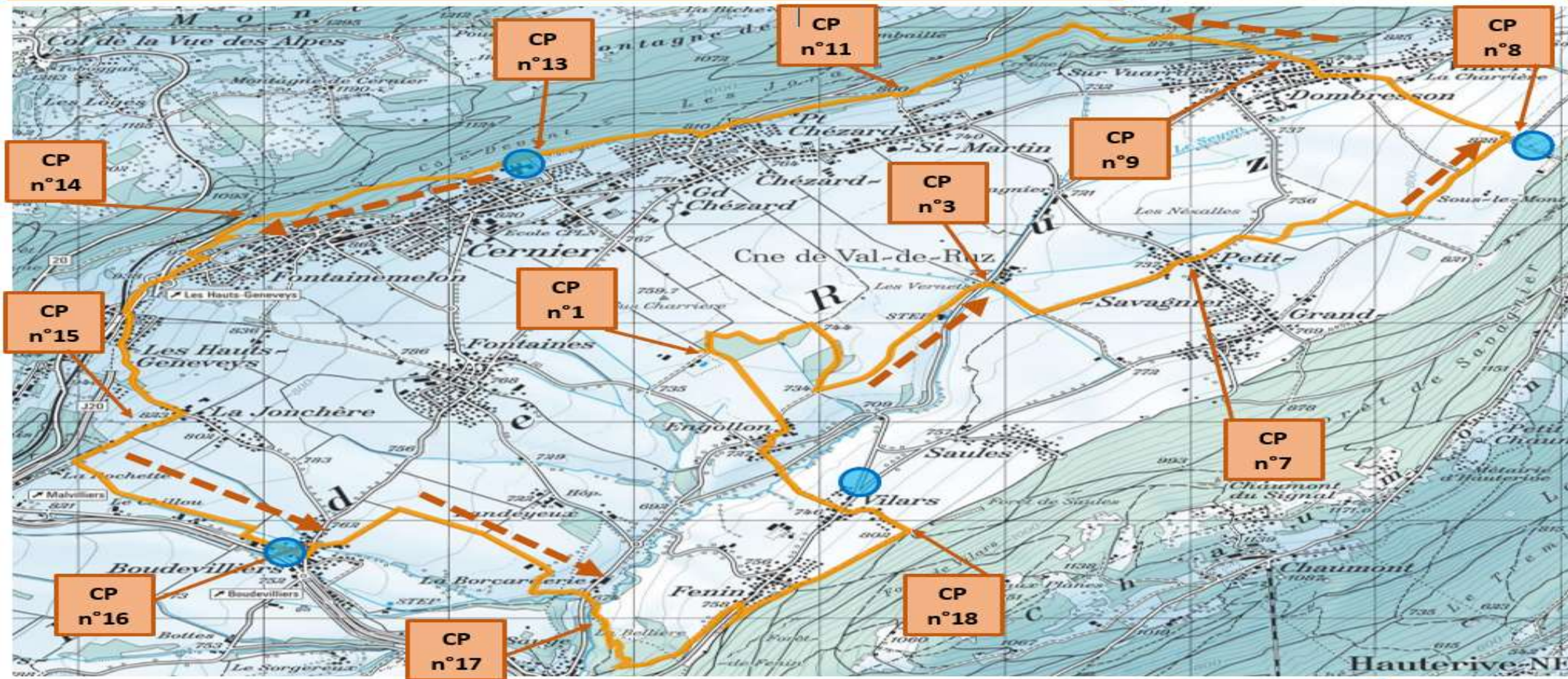


# DEPART DEPUIS LE CHECKPOINT N°15: MALVILLIERS, L'OSELIERE FEUILLE DE ROUTE

RANDONNEE JOURNEE

NOM DE L'ELEVE :

## Randonnée 28,3 km



➔ Sens de la marche    ● WC et eau



# DEPART DEPUIS LE CHECKPOINT N°16: BOUDEVILLIERS COLLEGE

## FEUILLE DE ROUTE

### RANDONNEE JOURNEE

### NOM DE L'ELEVE :

N° du checkpoint	Lieu et nb de km jusqu'au checkpoint suivant	Heure de passage prévue	Heure de passage effective	Signature du professeur	Heure de passage (2ème boucle)	Signature du professeur (2ème boucle)	Persévérance / performance
checkpoint n°16	Boudevilliers collège / 2,6 km	8:00					Dernier checkpoint visité:
checkpoint n°17	la Bellière / 3,3 km	8:45					<b>N° du PC central</b>
checkpoint n°18 Animation Tchoukball	Vilars / 2,5 km	9:40					<b>032 886 45 05</b> (urgence sanitaire) <b>032 886 45 05</b> (problème technique)
checkpoint n°1 Surprise	Bois d'Yé, piscine d'Engollon / 3,1 km	10:30					<b>Objectifs</b>
checkpoint n°3	La Step / 1,3 km	11:05					Si tu es en 8ème année, tu dois faire au maximum 1 boucle. C'est déjà une grosse performance. Si tu es en 9, 10 ou 11ème année, l'objectif est de faire un maximum de kilomètres. Ton retour à la maison sera également comptabilisé.
checkpoint n°7	Petit Savagnier / 2,5 km	11:30					<b>Règles de vie</b>
checkpoint n°8	Sous Le Mont / 1,4 km	12:00					Le groupe se déplace toujours au rythme du plus lent, <b>un camarade n'est en aucun cas abandonné</b> par le groupe. <b>Les règles de circulation</b> sont en vigueur sur toutes les routes, y compris les chemins forestiers et de remaniement. Profite des checkpoints pour clarifier ta route. <b>Tu as le devoir de t'arrêter et de t'annoncer</b> auprès des enseignants.
checkpoint n°11	Chézard Forêt du bas / 2,1 km	13:15					<b>Début et fin d'activité</b>
checkpoint n°13 Animation Basketball	Cernier terrain de football / 1,7 km	13:45					Tu dois te trouver prêt au départ au premier checkpoint à 8h00 le matin.
checkpoint n°14	Fontainemelon Sous-voie / 2,9 km	14:40					La fin de l'activité est prévue à 16h30. Les checkpoints seront dès lors fermés et il t'appartiendra de retourner chez toi.
checkpoint n°15	Malvilliers, L'oselière / 2 km	15:45					<b>Feuille de route</b>
checkpoint n°16	Boudevilliers collège / 2,6 km	16:00					Cette feuille doit être signée par chaque responsable de checkpoint et <b>transmise en fin de journée</b> au dernier checkpoint visité.

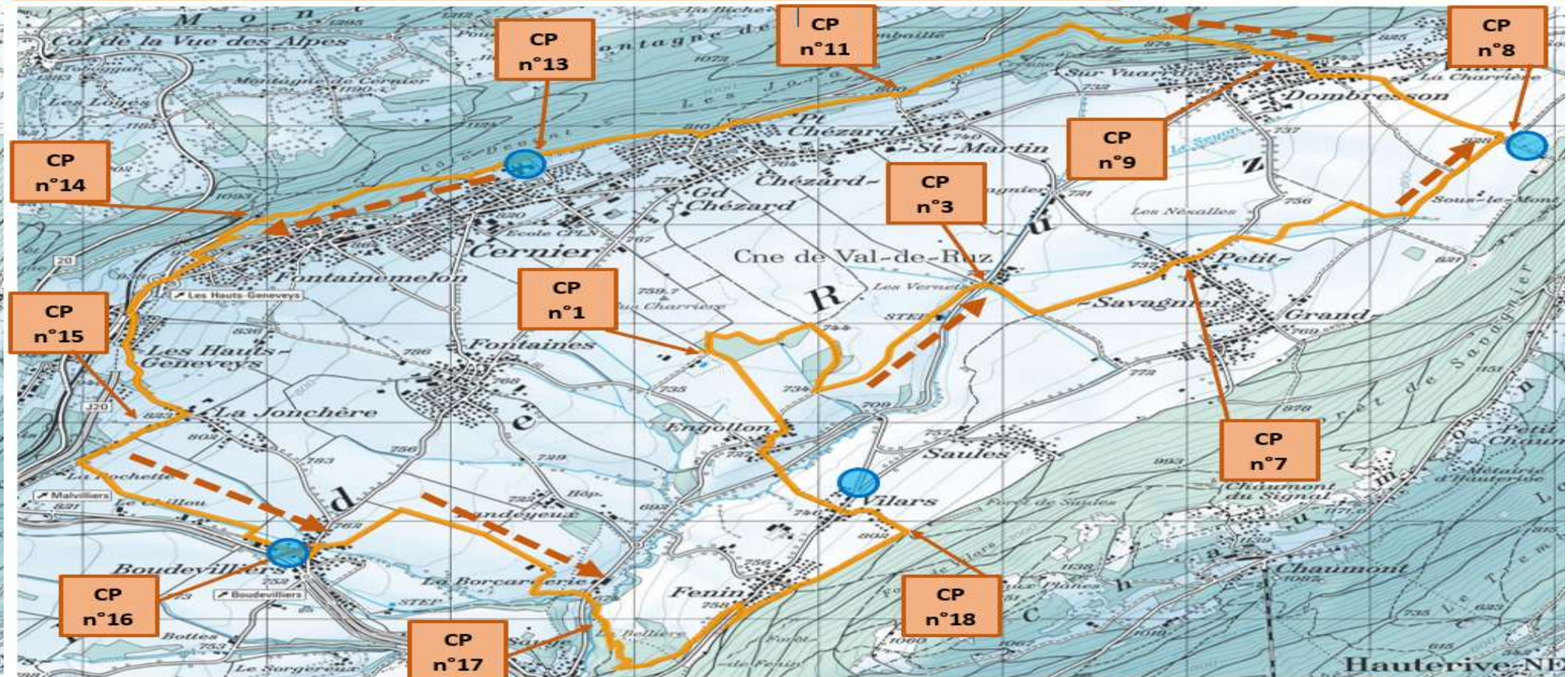


# DEPART DEPUIS LE CHECKPOINT N°16: BOUDEVILLIERS COLLEGE FEUILLE DE ROUTE

RANDONNEE JOURNEE

NOM DE L'ELEVE :

## Randonnée 28,3 km



➔ Sens de la marche    ● WC et eau



# DEPART DEPUIS LE CHECKPOINT N°17: LA BELLIERE

## FEUILLE DE ROUTE

### RANDONNEE JOURNEE

NOM DE L'ELEVE :

N° du checkpoint	Lieu et nb de km jusqu'au checkpoint suivant	Heure de passage prévue	Heure de passage effective	Signature du professeur	Heure de passage (2ème boucle)	Signature du professeur (2ème boucle)	Persévérance / performance
checkpoint n°17	la Bellière / 3,3 km	8:00					Dernier checkpoint visité:
checkpoint n°18 Animation Tchoukball	Vilars / 2,5 km	8:55					N° du PC central
checkpoint n°1 Surprise	Bois d'Yé, piscine d'Engollon / 3,1 km	9:45					032 886 45 05 (urgence sanitaire) 032 886 45 05 (problème technique)
checkpoint n°3	La Step / 1,3 km	10:20					Objectifs
checkpoint n°7	Petit Savagnier / 2,5 km	10:45					Si tu es en 8ème année, tu dois faire au maximum 1 boucle. C'est déjà une grosse performance. Si tu es en 9, 10 ou 11ème année, l'objectif est de faire un maximum de kilomètres. Ton retour à la maison sera également comptabilisé.
checkpoint n°8	Sous Le Mont / 1,4 km	11:15					Règles de vie
checkpoint n°9	Dombresson / 2,9 km	11:30					Le groupe se déplace toujours au rythme du plus lent, un camarade n'est en aucun cas abandonné par le groupe. Les règles de circulation sont en vigueur sur toutes les routes, y compris les chemins forestiers et de remaniement. Profite des checkpoints pour clarifier ta route. Tu as le devoir de t'arrêter et de t'annoncer auprès des enseignants.
checkpoint n°13 Animation Basketball	Cernier terrain de football / 1,7 km	13:00					Début et fin d'activité
checkpoint n°14	Fontainemelon Sous-voie / 2,9 km	13:55					Tu dois te trouver prêt au départ au premier checkpoint à 8h00 le matin.
checkpoint n°15	Malvilliers, L'oselière / 2 km	15:00					La fin de l'activité est prévue à 16h30. Les checkpoints seront dès lors fermés et il t'appartiendra de retourner chez toi.
checkpoint n°16	Boudevilliers collège / 2,6 km	15:15					Feuille de route
checkpoint n°17	la Bellière / 3,3 km	16:00					Cette feuille doit être signée par chaque responsable de checkpoint et transmise en fin de journée au dernier checkpoint visité.

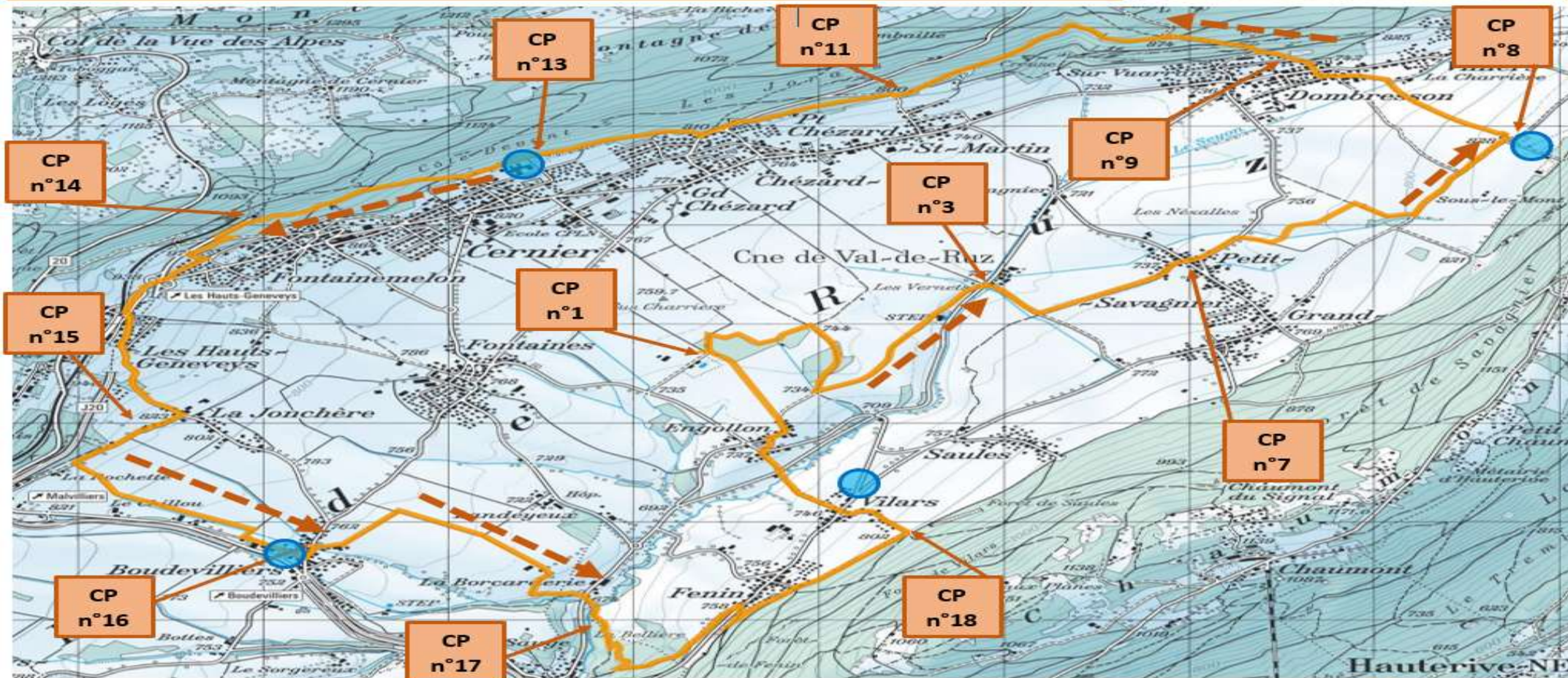


# DEPART DEPUIS LE CHECKPOINT N°17: LA BELLIERE FEUILLE DE ROUTE

RANDONNEE JOURNEE

NOM DE L'ELEVE :

## Randonnée 28,3 km



➔ Sens de la marche    ● WC et eau



# DEPART DEPUIS LE CHECKPOINT N°18: VILARS

## FEUILLE DE ROUTE

### RANDONNEE JOURNEE

NOM DE L'ELEVE :

N° du checkpoint	Lieu et nb de km jusqu'au checkpoint suivant	Heure de passage prévue	Heure de passage effective	Signature du professeur	Heure de passage (2ème boucle)	Signature du professeur (2ème boucle)	Persévérance / performance
checkpoint n°18 Animation Tchoukball	Vilars / <b>2,5 km</b>	8:00					Dernier checkpoint visité:
checkpoint n°1 <b>Surprise</b>	Bois d'Yé, piscine d'Engollon / <b>3,1 km</b>	8:50					<b>N° du PC central</b>
checkpoint n°3	La Step / <b>1,3 km</b>	9:25					<b>032 886 45 05</b> (urgence sanitaire) <b>032 886 45 05</b> (problème technique)
checkpoint n°7	Petit Savagnier / <b>2,5 km</b>	9:50					<b>Objectifs</b>
checkpoint n°8	Sous Le Mont / <b>1,4 km</b>	10:20					Si tu es en 8ème année, tu dois faire au maximum 1 boucle. C'est déjà une grosse performance. Si tu es en 9, 10 ou 11ème année, l'objectif est de faire un maximum de kilomètres. Ton retour à la maison sera également comptabilisé.
checkpoint n°9	Dombresson / <b>2,9 km</b>	10:35					<b>Règles de vie</b>
checkpoint n°11	Chézard Forêt du bas / <b>2,1 km</b>	11:35					Le groupe se déplace toujours au rythme du plus lent, <b>un camarade n'est en aucun cas abandonné</b> par le groupe. <b>Les règles de circulation</b> sont en vigueur sur toutes les routes, y compris les chemins forestiers et de remaniement. Profite des checkpoints pour clarifier ta route. <b>Tu as le devoir de t'arrêter et de t'annoncer</b> auprès des enseignants.
checkpoint n°14	Fontainemelon Sous-voie / <b>2,9 km</b>	13:00					<b>Début et fin d'activité</b>
checkpoint n°15	Malvilliers, L'oselière / <b>2 km</b>	14:05					Tu dois te trouver prêt au départ au premier checkpoint à 8h00 le matin.
checkpoint n°16	Boudevilliers collège / <b>2,6 km</b>	14:20					La fin de l'activité est prévue à 16h30. Les checkpoints seront dès lors fermés et il t'appartiendra de retourner chez toi.
checkpoint n°17	la Bellière / <b>3,3 km</b>	15:05					<b>Feuille de route</b>
checkpoint n°18 Animation Tchoukball	Vilars / <b>2,5 km</b>	16:00					Cette feuille doit être signée par chaque responsable de checkpoint et <b>transmise en fin de journée</b> au dernier checkpoint visité.

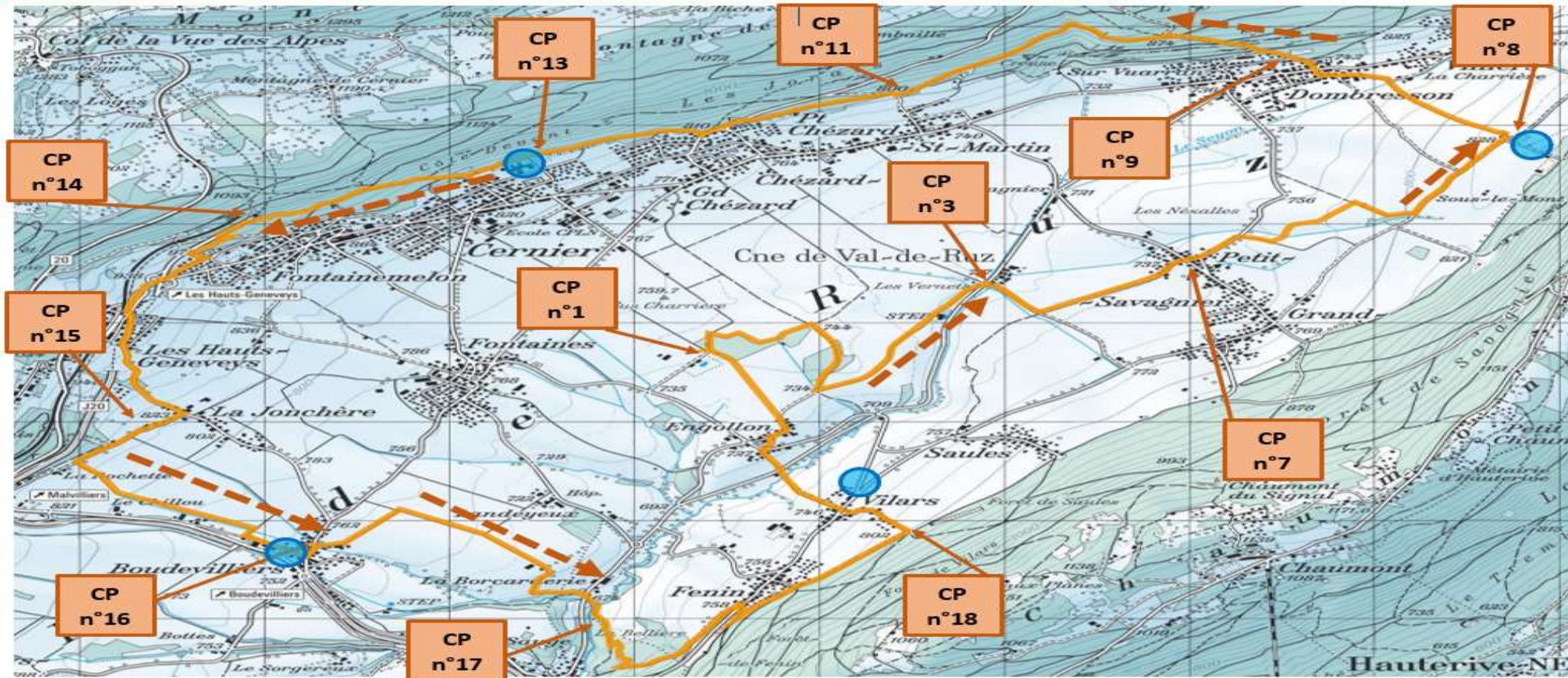


# DEPART DEPUIS LE CHECKPOINT N°18: VILARS FEUILLE DE ROUTE

RANDONNEE JOURNEE

NOM DE L'ELEVE :

## Randonnée 28,3 km



➔ Sens de la marche    ● WC et eau